Financement Direction Départementale des Territoires et de la Mer de Haute-Corse

Amélioration et application de la méthode de cartographie des interfaces habitat-forêt sur le département de Haute-Corse dans le cadre de la prévention du risque d'incendie de forêt

Annexes

JANVIER 2014

M. LONG-FOURNEL, D. MORGE, F. GUERRA, M. JAPPIOT

Groupement d'Aix-en-Provence
Écosystèmes Méditerranéens et Risques
3275 route de Cézanne – CS 40061
13182 Aix-en-Provence

Pour mieux affirmer
ses missions, le Cemagref
devient Irstea

irstea

Liberté • Égalité • Fraternité
RÉPUBLIQUE FRANÇAISE

MINISTÈRE
DE L'AGRICULTURE
DE L'AGROALIMENTAIRE
ET DE LA FORÊT

SOMMAIRE

ANNEXE 1 : COMPTE-RENDU DE LA RÉUNION DU 20 FÉVRIER 2013

ANNEXE 2 : COMPTE-RENDU DE LA TOURNÉE DE TERRAIN D'AVRIL 2013

ANNEXE 3 : INTERFACES HABITAT-FORÊT PAR COMMUNAUTÉS DE COMMUNES SUR LE DÉPARTEMENT DE HAUTE-CORSE (ANALYSE SYNCHRONIQUE)

Annexe 3.1. : Importance des interfaces habitat-forêt par communauté de communes et répartition des types d'interfaces dans l'environnement de 100 mètres autour des bâtis sur le département de Haute-Corse

Annexe 3.2. : Importance des interfaces habitat-forêt par communauté de communes et répartition des types d'interfaces dans l'environnement de 50 mètres autour des bâtis sur le département de Haute-Corse

ANNEXE 4 : INTERFACES HABITAT-FORÊT PAR COMMUNES SUR LE DÉPARTEMENT DE HAUTE-CORSE (ANALYSE SYNCHRONIQUE)

Annexe 4.1. : Importance des interfaces habitat-forêt par commune et répartition des types d'interfaces dans l'environnement de 100 mètres autour des bâtis sur le département de Haute-Corse

Annexe 4.2. : Importance des interfaces habitat-forêt par commune et répartition des types d'interfaces dans l'environnement de 50 mètres autour des bâtis sur le département de Haute-Corse

ANNEXE 5 : FICHES DES INTERFACES HABITAT-FORÊT PAR COMMUNAUTÉ DE COMMUNES SUR LE DÉPARTEMENT DE HAUTE-CORSE (ANALYSE SYNCHRONIQUE)

ANNEXE 6 : EVOLUTION DES INTERFACES HABITAT-FORÊT PAR COMMUNAUTÉ DE COMMUNES SUR LE DÉPARTEMENT DE HAUTE-CORSE (ANALYSE DIACHRONIQUE)

Annexe 6.1. : Surfaces et part des interfaces habitat-forêt aux dates 1 et 2 pour les 19 communautés de communes du département de Haute-Corse

Annexe 6.2. : Evolutions des types d'interfaces habitat-forêt dans l'environnement de 100 mètres autour du bâti (dates 2 par rapport aux dates 1) sur les 19 communautés de communes du département de Haute-Corse

Annexe 6.3 : Evolutions spatiales des interfaces habitat-forêt entre les dates 1 et 2 sur les 19 communautés de communes du département de Haute-Corse

Annexe 6.4. : Surfaces et part des surfaces à débroussailler aux dates 1 et 2 pour les 19 communautés de communes du département de Haute-Corse

Annexe 6.5. : Evolutions des types d'interfaces habitat-forêt dans l'environnement de 50 mètres autour du bâti (dates 2 par rapport aux dates 1) sur les 19 communautés de communes du département de Haute-Corse

Annexe 6.6. : Nombre de bâtis en 2002 et 2007 pour les 19 communautés de communes du département de Haute-Corse

Annexe 6.7. : Evolutions des classes de densités dans les interfaces habitat-forêt entre 2002 et 2007 sur les 19 communautés de communes du département de Haute-Corse

Annexe 6.8 : Evolutions spatiales des classes de densités dans les interfaces habitat-forêt entre 2002 et 2007 sur les 19 communautés de communes du département de Haute-Corse

Annexe 6.9. : Evolutions des classes d'occupation du sol et du recouvrement de la végétation dans les interfaces habitat-forêt entre 2001 et 2010 sur les 19 communautés de communes du département de Haute-Corse

Annexe 6.10. : Evolutions spatiales des classes d'occupation du sol et du recouvrement de la végétation dans les interfaces habitat-forêt entre 2001 et 2010 sur les 19 communautés de communes du département de Haute-Corse

ANNEXE 7 : FICHES DES ÉVOLUTIONS DES INTERFACES HABITAT-FORET PAR COMMUNAUTÉ DE COMMUNES SUR LE DÉPARTEMENT DE HAUTE-CORSE (ANALYSE DIACHRONIQUE)

ANNEXE 1

COMPTE-RENDU DE LA REUNION DU 20 FEVRIER 2013

Irstea – Centre d'Aix-en-Provence
3275 route de Cézanne
CS 40061
13182 Aix-en-Provence Cedex 5
+33 (0)4 42 66 99 10
www.irstea.fr

Le Tholonet, le 21 février 2013

Compte rendu de réunion

Convention : Amélioration et application de la méthodologie de cartographie des interfaces habitat-forêt sur le département de Haute-Corse dans le cadre de la prévention du risque d'incendie de forêt – Analyse synchronique

DDTM 2 B, Bastia – 20 février 2013

Rédacteur : Marlène Long-Fournel, marlene.long@irstea.fr, 04 42 66 69 81

Participants

Nom	Service	e-mail
Marlène Long-Fournel	Irstea / Emax	marlene.long@irstea.fr
Denis Morge	Irstea / Emax	denis.morge@irstea.fr
Stéphane Buron	DDTM 2B	stephane.buron@haute-corse.gouv.fr
Alain Le Borgne	DDTM 2B/SEFR/	alain.le-borgne@haute-corse.gouv.fr
Julie Boyé	DDTM 2B/SEFR/Risques	julie.boye@haute-corse.gouv.fr
Isabelle Poggi	DDTM 2B/SEFR/Risques	isabelle.poggi@haute-corse.gouv.fr
Dominique Gilaizeau	DDTM 2B/SEFR/Risques	dominique.gilaizeau@haute-corse.gouv.fr
Fabrice Torre	DDTM 2B/SEFR/Forêt	fabrice.torre@haute-corse.gouv.fr
Damien Cazaux	DDTM 2B/SEFR/Forêt	damien.cazaux@haute-corse.gouv.fr

Objectif de la réunion

L'objectif de la réunion était de présenter les avancées méthodologiques réalisées dans le cadre de la présente convention et de discuter des résultats issus de la nouvelle typologie des interfaces habitat-forêt en amont du rendu de la 1ère phase de travail.

Ordre du jour

Développement méthodologique : Amélioration de la caractérisation et de la cartographie des interfaces habitat-forêt

- Evolution de la caractérisation des interfaces
  - Prise en compte de la structure horizontale de la végétation
  - Prise en compte de la configuration de l'habitat
- Application sur le département de Haute-Corse
  - Données utilisées
  - Caractérisation des interfaces habitat-forêt
  - Analyse à l'échelle départementale
  - Exemple d'analyse à l'échelle plus locale

Relevé de décisions

L'obligation légale de débroussaillement

L'**obligation légale de débroussaillement** fait référence à l'environnement de 50 mètres situé autour des bâtis au regard de l'article L 322.3 du code forestier. Les **interfaces habitat-forêt** désignent l'espace inscrit dans un environnement de 100 mètres autour des bâtis de toute nature situés à moins de 200 mètres de forêts, garrigues ou maquis. La distance de 100 mètres autour des bâtis prend en compte la profondeur à l'intérieur de laquelle les opérations de réduction de combustible sont imposées aux propriétaires dans certaines communes.

Pour le département de Haute-Corse, les interfaces habitat-forêt désigneront l'espace inscrit dans un environnement de 100 mètres autour des bâtis de toute nature. En effet, sur ce département, l'obligation légale de débroussaillement s'applique à tous les bâtis quelle que soit leur situation (pas de notion de distance par rapport aux massifs forestiers).

La structure horizontale de la végétation

La structure horizontale de la végétation est caractérisée par un taux de recouvrement τ recodé en 3 classes conformément à l'indice d'agrégation de la végétation développé par Lampin *et al.* (2009) :

- Absence de végétation : $\tau = 0$ % ;
- Végétation discontinue : $0 < \tau \leq 90$ % ;
- Végétation continue : $\tau > 90$ %

La DDTM 2B demande à ce que différentes classes soient testées :

- en faisant varier le seuil correspondant à l'absence de végétation : comparaison entre $\tau = 0$ %, $0 \leq \tau < 5$ % et $0 \leq \tau < 10$ % ;
- en faisant varier le seuil correspondant à la limite entre la végétation discontinue et la végétation continue : $\tau = 60$ %, $\tau = 70$ %, $\tau = 80$ % et $\tau = 90$ %.

Ces comparaisons seront réalisées sur l'ensemble du département de Haute-Corse et spécifiquement sur les communes de Saint-Florent, Oletta et Santa-Maria-di-Lotta puis sur les 7 communes du Grand Bastia.

La sémiologie graphique liée à la typologie des interfaces habitat-forêt

La typologie des interfaces habitat-forêt résulte du croisement entre les 4 types traduisant la structure horizontale de la végétation et les 3 types traduisant la densité du bâti. 12 types d'interfaces sont ainsi cartographiés :

- la densité faible au contact de surfaces minérales ;
- la densité faible au contact de végétation discontinue ;
- la densité faible au contact de végétation continue ;
- la densité faible au contact de surfaces agricoles ;
- la densité moyenne au contact de surfaces minérales ;
- la densité moyenne au contact de végétation discontinue ;
- la densité moyenne au contact de végétation continue ;

- la densité moyenne au contact de surfaces agricoles ;
- la densité élevée au contact de surfaces minérales ;
- la densité élevée au contact de végétation discontinue ;
- la densité élevée au contact de végétation continue ;
- la densité élevée au contact de surfaces agricoles.

Actuellement ces types d'interface sont représentés comme suit :

- une teinte est attribuée à classe de densité :
    - vert pour densité faible ;
    - orangé pour densité moyenne ;
    - rose pour densité élevée.
- une intensité de couleur est attribuée à la continuité horizontale de la végétation :
    - claire pour surfaces minérales ;
    - moyenne pour végétation discontinue ;
    - sombre pour végétation continue.
- les surfaces agricoles sont représentées différemment :
    - la teinte jaune est attribuée aux surfaces agricoles ;
    - l'intensité est attribuée aux densités (claire pour densité faible, moyenne pour densité moyenne et sombre pour densité élevée).

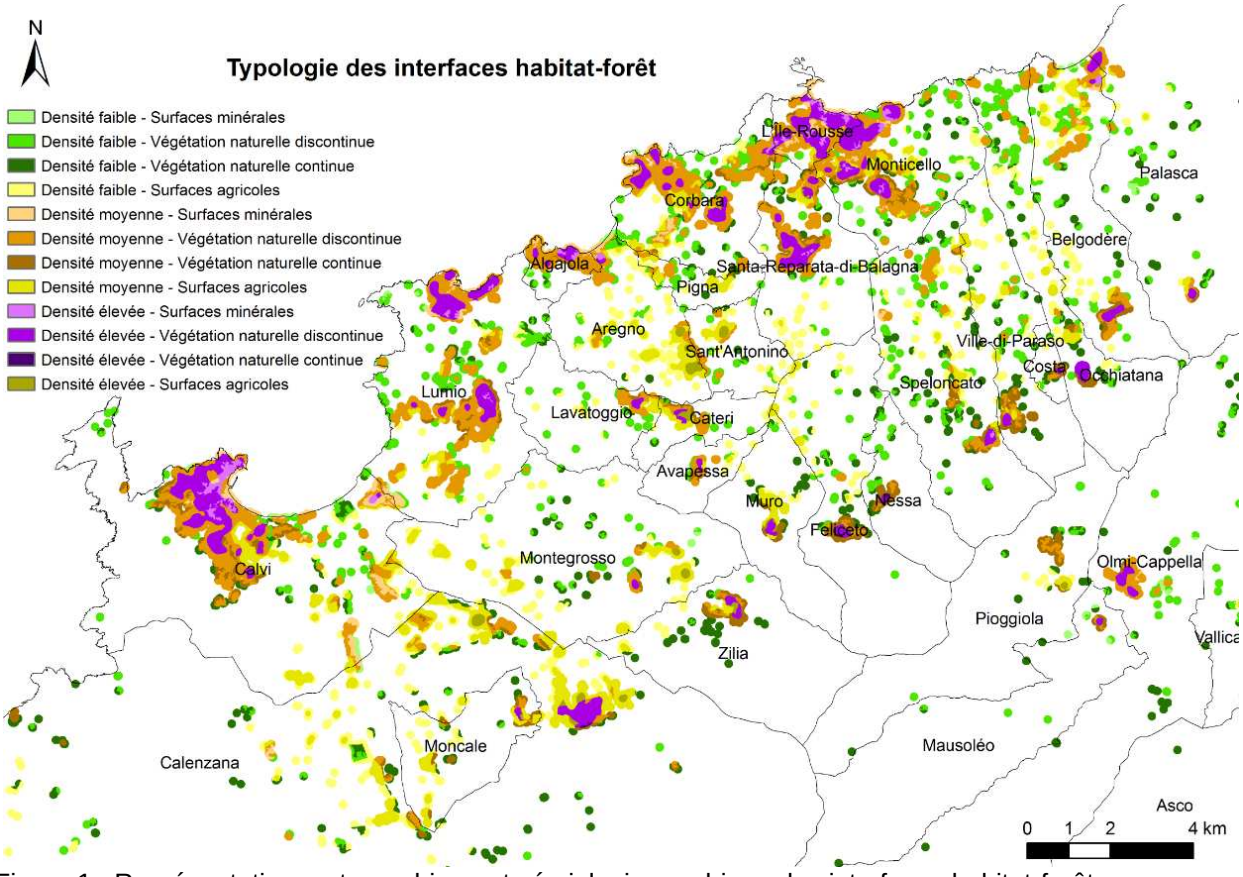

Figure 1 : Représentation cartographique et sémiologie graphique des interfaces habitat-forêt

La sémiologie graphique pourra être construite en considérant :

- une teinte pour représenter la structure horizontale de la végétation ;
- une intensité de couleur pour représenter la densité du bâti. :

En ce qui concerne la représentation graphique montrant la répartition des interfaces habitat-forêt (graphique ci-dessous), la DDTM 2B demande à ce que les types d'interface soient présentés par classe de densité ou par classe d'occupation du sol.

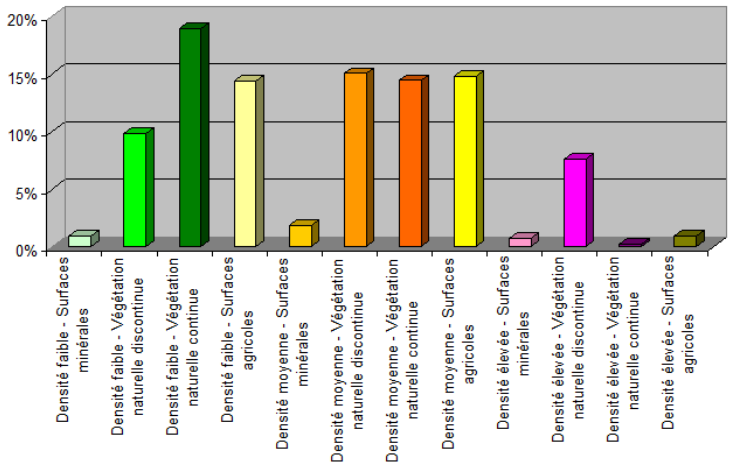

Figure 2 : Répartition des interfaces habitat-forêt sur le département de Haute-Corse

Par ailleurs il est demandé par la DDTM 2B de présenter les résultats de la typologie des interfaces habitat-forêt dans l'environnement de 100 mètres autour des bâtis mais aussi dans l'environnement de 50 mètres autour des bâtis.

L'analyse des interfaces habitat-forêt

L'analyse des interfaces habitat-forêt sera présentée à plusieurs niveaux :

- à l'échelon départemental ;
- à l'échelon communal ;
- à l'échelon des communautés de communes.

Les résultats seront présentés sous forme de graphiques à l'échelon départemental, sous forme de tableaux à l'échelon communal et sous forme de fiches à l'échelon des communautés de communes. Les informations suivantes seront données :

- la surface des interfaces habitat-forêt et la part de celles-ci ;
- les surfaces à débroussailler et la part de celles-ci ;
- la répartition des types d'interfaces habitat-forêt ;
- la répartition de la structure horizontale de la végétation ;
- la répartition des densités de bâtis ;
- les surfaces à débroussailler par type de densité et les surfaces moyennes à débroussailler par bâti[1] par type de densité ;
- le nombre de bâtis par type de densité.

[1] La DDTM 2B demande à ce que soient précisés l'écart-type à la moyenne ainsi que les courbes de répartitions à moyenne.

Les données complémentaires

La DDTM 2B met à disposition d'Irstea :

- les communautés de communes pour lesquelles les contours sont définitifs ;
- la BD TOPO Bâti V1 (année 2002) sur le département de Haute-Corse (analyse multi-temporelle) ;
- la BD ORTHO V1 (2002) pour mettre à jour les surfaces agricoles (analyse multi-temporelle).

ANNEXE 2

COMPTE-RENDU DE LA TOURNEE DE TERRAIN D'AVRIL 2013

Irstea – Centre d'Aix-en-Provence
3275 route de Cézanne
CS 40061
13182 Aix-en-Provence Cedex 5
+33 (0)4 42 66 99 10
www.irstea.fr

Le Tholonet, le 28 mai 2013

Compte rendu de réunion

Convention : Amélioration et application de la méthodologie de cartographie des interfaces habitat-forêt sur le département de Haute-Corse dans le cadre de la prévention du risque d'incendie de forêt – Validation de la typologie des interfaces habitat-forêt sur le terrain

Bastia – 24 et 25 avril 2013

Rédacteur : Marlène Long-Fournel, marlene.long@irstea.fr, 04 42 66 69 81

Participants

Nom	Service	e-mail
Marlène Long-Fournel	Irstea / Emax	marlene.long@irstea.fr
Denis Morge	Irstea / Emax	denis.morge@irstea.fr
Fabien GUERRA	Irstea / Emax	fabien.guerra@irstea.fr
Julie Boyé	DDTM 2B/SEFR/Risques	julie.boye@haute-corse.gouv.fr
Damien Cazaux	DDTM 2B/SEFR/Forêt	damien.cazaux@haute-corse.gouv.fr
Johnny	DDTM 2B/SEFR/Forêt	@haute-corse.gouv.fr

Objectif des journées de terrain

Suite à la réunion du 20 février 2013, l'objectif est de valider sur le terrain les seuils caractérisant la structure horizontale de la végétation. Les validations sur le terrain sont réalisées conjointement par Irstea et la DDTM 2B sur 10 communes du nord-est de la Haute-Corse : Santa-Maria-di-Lotta, San-Martino-di-Lotta, Ville-di-Pietrabugno, Bastia, Furiani, Biguglia, Borgo, Lucciana, Saint-Florent et Oletta.

La validation de la structure horizontale de la végétation

Le principe

La structure horizontale de la végétation est appréhendée via un taux de recouvrement calculé à partir d'un élément structurant d'un radius de 20 mètres[1] parcourant une image raster et correspondant au rapport entre le nombre de pixels de végétation et le nombre total de pixels de l'élément structurant.

Le taux de recouvrement est reclassé en 3 classes :

- absence de végétation ($\tau = 0$ %) ;
- végétation discontinue ($0 < \tau \leq 90$ %) ;
- végétation continue ($\tau > 90$ %).

Il s'agit de valider sur le terrain les seuils correspondant à ces 3 classes.

[1]Dans la présente étude, la carte de végétation a une résolution spatiale de 5 mètres, l'élément structurant compte 49 pixels.

Les différents seuils testés

Pour la classe correspondant à une absence de végétation, 3 seuils sont testés :

- $\tau = 0$ % ;
- $\tau \leq 5$ % ;
- $\tau \leq 10$ %.

Pour la limite entre les classes correspondant à la végétation discontinue d'une part, à la végétation continue d'autre part, 4 seuils sont testés :

- $\tau = 60$ % ;
- $\tau = 70$ % ;
- $\tau = 80$ % ;
- $\tau = 90$ %.

L'illustration 1 présente la répartition des différentes classes de taux de recouvrement de la végétation sur le département de Haute-Corse d'une part, sur les 10 communes à valider sur le terrain d'autre part.

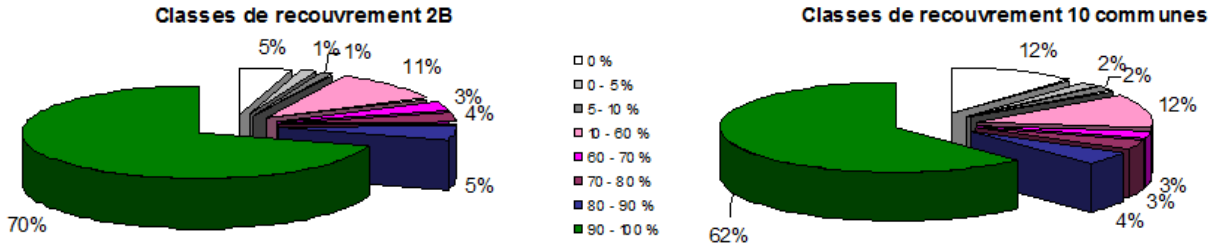

Illustration 1 : Répartition des classes de taux de recouvrement

L'illustration 2 présente la répartition des différentes classes de taux de recouvrement de la végétation pour chacune des 10 communes à valider sur le terrain.

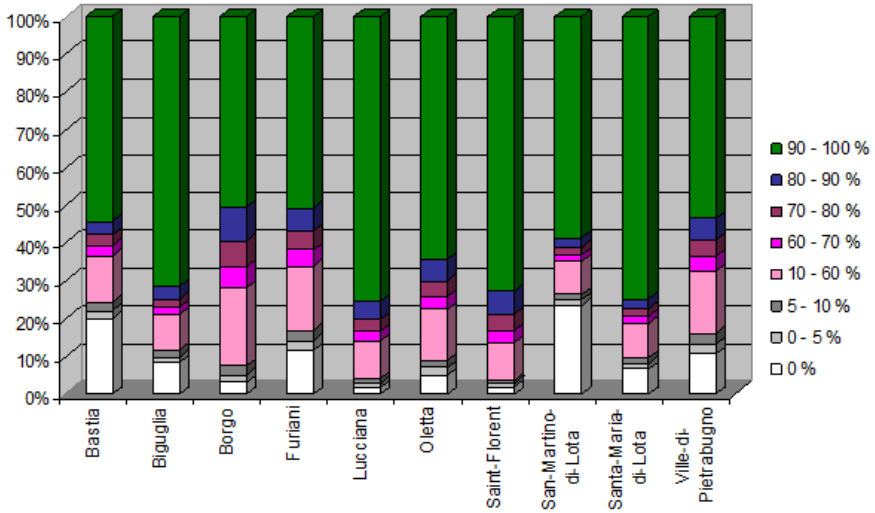

Illustration 2 : Répartition des classes de taux de recouvrement pour chacune des 10 communes

L'illustration 3 présente, sur un extrait du département, la répartition spatiale des différentes classes de recouvrement à valider.

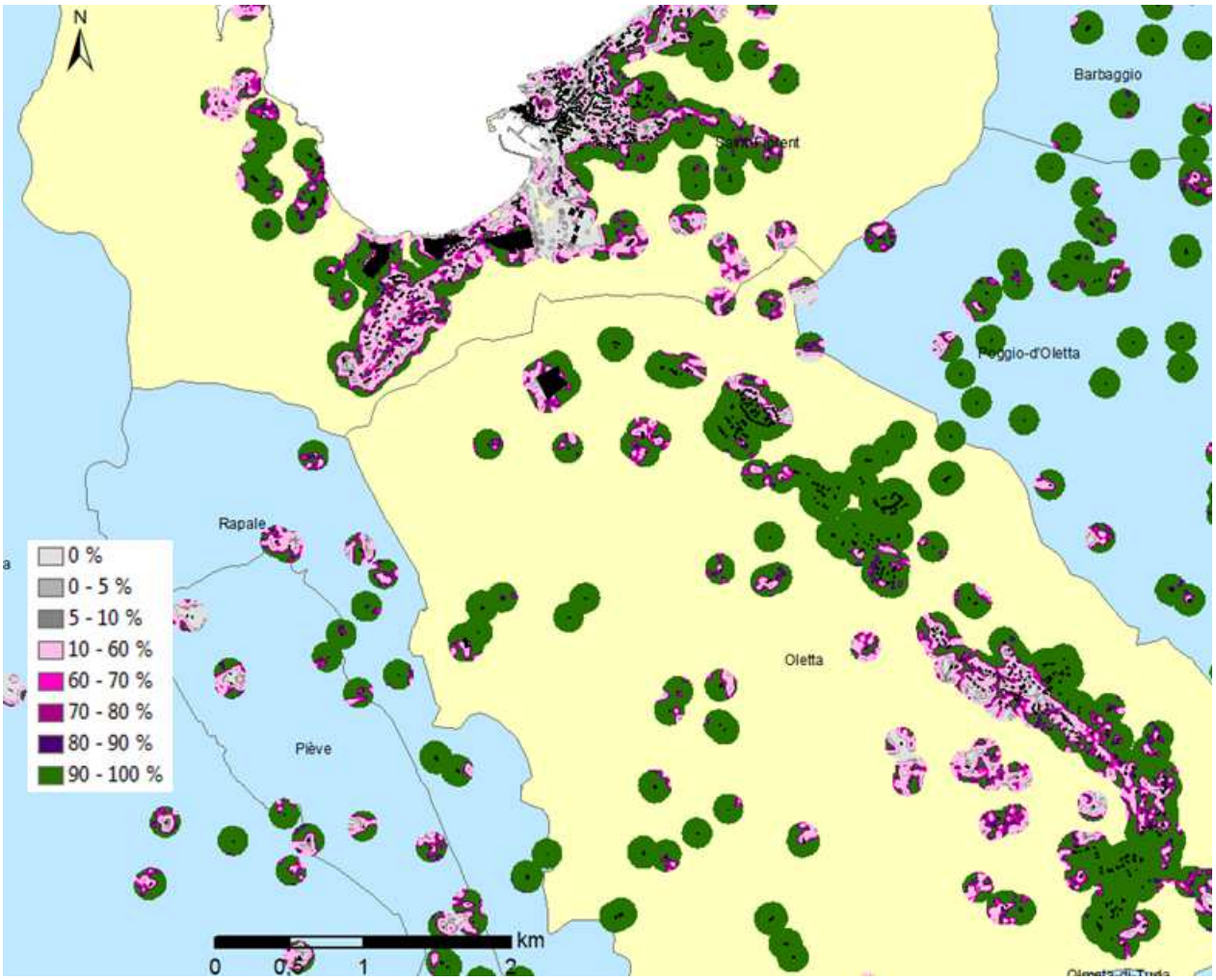

Illustration 3: Classes à valider pour évaluer la structure horizontale de la végétation dans les interfaces habitat-foret

La validation des classes de recouvrement de la végétation par photo-interprétation

Sur les 10 communes du nord-est de la Haute-Corse (Santa-Maria-di-Lotta, San-Martino-di-Lotta, Ville-di-Pietrabugno, Bastia, Furiani, Biguglia, Borgo, Lucciana, Saint-Florent et Oletta), 50 points aléatoires ont été échantillonnés pour chacune des classes à tester soient 350 au total. Chaque point a été validé par photo-interprétation à partir de la BD ORTHO ® 2011.

Le tableau ci-dessous présente, pour chaque classe testée, la répartition des 50 points aléatoires en fonction des classes de recouvrement correspondantes.

	Absence de végétation	Végétation discontinue	Végétation continue
0 – 5 %	74 %	26 %	-
5 – 10 %	68 %	32 %	-
10 – 60 %	4 %	96 %	-
60 – 70 %	14 %	58 %	28 %
70 – 80 %	-	70 %	30 %
80 – 90 %	-	30 %	70 %
90 – 100 %	-	10 %	90 %

La validation des classes de recouvrement de la végétation sur le terrain

Sur les 10 communes du nord-est de la Haute-Corse (Santa-Maria-di-Lotta, San-Martino-di-Lotta, Ville-di-Pietrabugno, Bastia, Furiani, Biguglia, Borgo, Lucciana, Saint-Florent et Oletta), 3 sites sont identifiés pour chaque communes soient 30 sites ou polygones à explorer au total (illustration 4).



Illustration 4: Validations de terrain dans les interfaces habitat-foret dans les 10 communes situées au nord-est de la Haute-Corse

Les classes de recouvrement de la végétation situées dans chaque polygone à explorer sont qualifiées visuellement sur le terrain. Les taux de recouvrement identifiés cartographiquement sont rattachés à l'une des 3 classes de la typologie traduisant la continuité horizontale de la végétation, c'est-à-dire : absence de végétation, végétation discontinue, végétation continue.

Les validations permettant de positionner le seuil entre les classes « absence de végétation » et « végétation discontinue » consistent à vérifier sur le terrain les classes de recouvrement 0 – 5 % et 5 – 10 %. Les résultats montrent que 80 % des placettes sont rattachées à la classe « végétation discontinue » lorsque le taux de recouvrement de la végétation est compris entre 0 – 5 % et entre 5 – 10 %.

Les validations permettant de positionner le seuil entre les classes « végétation discontinue » et « végétation continue » consistent à vérifier sur le terrain les classes de recouvrement 60 – 70 %, 70 – 80 %, 80 – 90 %. Les résultats montrent que :

- 100 % des placettes sont rattachées à la classe « végétation discontinue » lorsque le taux de recouvrement de la végétation est compris entre 60 et 70 % ;
- 37 % des placettes sont rattachées à la classe « végétation continue » lorsque le taux de recouvrement de la végétation est supérieur à 70 % ;
- 52 % des placettes sont rattachées à la classe « végétation continue » lorsque le taux de recouvrement de la végétation est supérieur à 80 % ;
- 11 % des placettes sont rattachées à la classe « végétation continue » lorsque le taux de recouvrement de la végétation est supérieur à 90 %.

Conclusion

La validation des classes de recouvrement de la végétation effectuée sur le terrain couplée à la validation par photo-interprétation permet, sur le département de Haute-Corse de retenir les seuils suivants :

- absence de végétation : $\tau = 0$ % ;
- végétation discontinue : $0 < \tau \leq 80$ % ;
- végétation continue : $\tau > 80$ %.

L'évaluation de la structure horizontale de la végétation dans le cadre de la caractérisation et la cartographie des interfaces habitat-foret sur le département de Haute-Corse prendra en considération les nouveaux seuils identifiés.

ANNEXE 3

INTERFACES HABITAT-FORET PAR COMMUNAUTES DE COMMUNES SUR LE DEPARTEMENT DE HAUTE-CORSE (ANALYSE SYNCHRONIQUE)

Annexe 3.1.

Importance des interfaces habitat-forêt par communauté de communes et répartition des types d'interfaces dans l'environnement de 100 mètres autour des bâtis sur le département de Haute-Corse

Communautés de communes	Surface communauté de communes [ha]	Surface interfaces [ha]	Part des interfaces / communauté de communes	Surfaces minérales - Densité faible	Surfaces minérales - Densité moyenne	Surfaces minérales - Densité élevée	Végétation discontinue - Densité faible	Végétation discontinue - Densité moyenne	Végétation discontinue - Densité élevée	Végétation continue - Densité faible	Végétation continue - Densité moyenne	Végétation continue - Densité élevée	Surfaces agricoles - Densité faible	Surfaces agricoles - Densité moyenne	Surfaces agricoles - Densité élevée
Aghja Nova	11777	784	6,7%	0,2%	0,0%	0,0%	8,1%	12,5%	2,8%	29,8%	13,4%	0,1%	14,7%	15,7%	2,6%
Bastia	6936	2472	35,6%	0,4%	6,3%	3,6%	1,4%	19,2%	22,8%	8,4%	25,3%	1,2%	2,0%	8,4%	1,0%
Calvi-Balagne	56583	5041	8,9%	0,5%	1,8%	1,0%	10,3%	17,6%	7,1%	16,5%	10,1%	0,2%	19,1%	14,4%	1,2%
Cap Corse	30799	3031	9,8%	0,6%	0,4%	0,2%	3,8%	9,8%	7,4%	22,3%	37,0%	1,5%	5,0%	10,2%	1,9%
Casinca	8537	2758	32,3%	0,3%	0,4%	0,5%	2,0%	4,5%	6,2%	12,1%	11,0%	0,4%	25,4%	34,4%	2,8%
Centre Corse	36172	2062	5,7%	1,8%	2,0%	0,7%	9,3%	14,7%	9,7%	29,9%	21,3%	1,5%	6,0%	3,1%	0,1%
Conca-d'Oro	6143	1065	17,3%	0,6%	1,4%	1,1%	9,6%	19,2%	8,4%	19,4%	16,8%	0,1%	14,4%	7,7%	1,3%
Costa Verde	18549	4197	22,6%	0,2%	0,4%	0,3%	1,4%	9,6%	5,6%	26,4%	27,7%	0,5%	10,4%	16,7%	0,8%
E cinque Pieve di Balagna	35498	3412	9,6%	1,8%	0,6%	0,3%	24,2%	12,0%	3,7%	25,3%	9,3%	0,3%	15,7%	6,7%	0,2%
Fium'Orbu-Castellu	55538	5093	9,2%	0,6%	0,9%	0,3%	2,6%	11,1%	8,3%	19,4%	16,2%	0,3%	18,2%	21,6%	0,6%
Ile Rousse	3579	1668	46,6%	0,3%	2,4%	2,2%	12,4%	31,9%	16,6%	9,0%	7,7%	0,0%	8,5%	8,7%	0,4%
Marana-Golo	22333	4621	20,7%	0,7%	4,3%	2,2%	3,1%	12,7%	10,8%	14,1%	14,5%	0,6%	14,8%	20,9%	1,2%
Nebbiu	32751	2803	8,6%	0,9%	0,1%	0,0%	14,0%	8,8%	3,7%	37,3%	13,6%	0,3%	13,6%	6,9%	0,7%
Niolu	24164	880	3,6%	1,9%	2,0%	0,0%	20,5%	23,6%	4,7%	18,4%	11,6%	0,3%	4,8%	9,8%	2,4%
Orezza-Ampugnani	10798	1228	11,4%	0,0%	0,0%	0,0%	0,9%	2,3%	1,9%	40,4%	41,8%	0,9%	2,1%	7,3%	2,2%
Oriente	47444	5066	10,7%	0,6%	0,1%	0,1%	5,3%	6,1%	3,0%	20,4%	10,5%	0,5%	30,3%	22,7%	0,3%
Solaro	9441	575	6,1%	1,0%	0,2%	0,0%	4,3%	19,3%	6,2%	24,1%	22,9%	0,0%	8,0%	14,1%	0,0%
Tre Pieve Boziu, Mercoriu e Rogna	12987	792	6,1%	0,3%	0,0%	0,0%	9,1%	8,3%	4,4%	37,2%	27,3%	1,2%	5,9%	5,7%	0,6%
Vallée du Golo	42037	2952	7,0%	1,5%	0,1%	0,1%	13,8%	9,4%	3,7%	31,7%	20,0%	0,4%	9,6%	9,0%	0,7%

Annexe 3.2.

Importance des interfaces habitat-forêt par communauté de communes et répartition des types d'interfaces dans l'environnement de 50 mètres autour des bâtis sur le département de Haute-Corse

Communautés de communes	Surface communauté de communes [ha]	Surface à débroussailler [ha]	Part du débroussaillement / communauté de communes	Surfaces minérales - Densité faible	Surfaces minérales - Densité moyenne	Surfaces minérales - Densité élevée	Végétation discontinue - Densité faible	Végétation discontinue - Densité moyenne	Végétation discontinue - Densité élevée	Végétation continue - Densité faible	Végétation continue - Densité moyenne	Végétation continue - Densité élevée	Surfaces agricoles - Densité faible	Surfaces agricoles - Densité moyenne	Surfaces agricoles - Densité élevée
Aghja Nova	11777	350	3,0%	0,1%	0,0%	0,0%	6,2%	16,2%	6,2%	21,2%	12,4%	0,2%	10,8%	20,9%	5,8%
Bastia	6936	1782	25,7%	0,2%	7,9%	5,0%	0,7%	23,1%	31,5%	2,8%	18,3%	1,5%	0,7%	7,0%	1,3%
Calvi-Balagne	56583	2571	4,5%	0,4%	2,8%	2,0%	7,4%	24,2%	13,8%	9,3%	10,1%	0,4%	11,0%	16,4%	2,3%
Cap Corse	30799	1590	5,2%	0,4%	0,5%	0,4%	2,6%	13,8%	13,9%	11,1%	35,4%	2,7%	3,1%	12,5%	3,6%
Casinca	8537	1495	17,5%	0,5%	0,6%	0,9%	3,1%	6,6%	11,3%	6,7%	10,3%	0,7%	13,0%	41,4%	4,9%
Centre Corse	36172	1041	2,9%	1,2%	3,0%	1,4%	6,5%	21,1%	19,0%	16,5%	21,6%	2,8%	3,4%	3,4%	0,1%
Conca-d'Oro	6143	579	9,4%	0,2%	1,8%	1,9%	7,0%	27,4%	15,3%	10,8%	16,1%	0,2%	8,5%	8,5%	2,3%
Costa Verde	18549	2195	11,8%	0,1%	0,6%	0,5%	1,5%	15,3%	10,4%	14,1%	28,3%	0,9%	6,7%	20,3%	1,4%
E cinque Pieve di Balagna	35498	1352	3,8%	1,5%	0,9%	0,7%	20,4%	18,7%	9,0%	16,8%	9,8%	0,6%	11,7%	9,5%	0,5%
Fium'Orbu-Castellu	55538	2601	4,7%	0,4%	1,2%	0,5%	2,2%	17,9%	16,0%	9,9%	15,8%	0,6%	9,5%	24,9%	1,0%
Ile Rousse	3579	1007	28,1%	0,1%	3,0%	3,5%	7,1%	36,8%	27,1%	3,3%	5,4%	0,0%	4,6%	8,4%	0,6%
Marana-Golo	22333	2636	11,8%	0,5%	6,4%	3,8%	2,3%	17,5%	18,8%	6,9%	12,0%	1,0%	7,4%	21,6%	2,0%
Nebbiu	32751	1148	3,5%	0,8%	0,1%	0,0%	11,8%	15,2%	9,1%	24,2%	16,5%	0,6%	9,8%	10,2%	1,8%
Niolu	24164	420	1,7%	1,4%	1,9%	0,0%	13,7%	31,3%	9,6%	10,6%	10,5%	0,5%	2,6%	12,8%	4,9%
Orezza-Ampugnani	10798	537	5,0%	0,0%	0,0%	0,0%	1,3%	4,4%	4,4%	24,4%	46,1%	2,0%	2,0%	10,6%	4,9%
Oriente	47444	2242	4,7%	0,6%	0,3%	0,2%	6,4%	10,6%	6,5%	12,9%	10,8%	0,9%	19,4%	30,8%	0,6%
Solaro	9441	300	3,2%	1,5%	0,4%	0,0%	3,9%	30,2%	11,8%	13,1%	19,7%	0,0%	4,4%	15,1%	0,0%
Tre Pieve Boziu, Mercoriu e Rogna	12987	327	2,5%	0,1%	0,0%	0,0%	7,6%	13,3%	10,4%	23,1%	29,8%	2,4%	3,8%	8,0%	1,5%
Vallée du Golo	42037	1240	3,0%	1,1%	0,1%	0,2%	10,8%	14,7%	8,6%	20,0%	22,5%	0,9%	7,0%	12,5%	1,6%

ANNEXE 4

INTERFACES HABITAT-FORET PAR COMMUNES SUR LE DEPARTEMENT DE HAUTE-CORSE (ANALYSE SYNCHRONIQUE)

Annexe 4.1.

Importance des interfaces habitat-forêt par commune et répartition des types d'interfaces dans l'environnement de 100 mètres autour des bâtis sur le département de Haute-Corse

Communes	Surface communes [ha]	Surface interfaces [ha]	Part des interfaces / communes	Surfaces minérales - Densité faible	Surfaces minérales - Densité moyenne	Surfaces minérales - Densité élevée	Végétation discontinue - Densité faible	Végétation discontinue - Densité moyenne	Végétation discontinue - Densité élevée	Végétation continue - Densité faible	Végétation continue - Densité moyenne	Végétation continue - Densité élevée	Surfaces agricoles - Densité faible	Surfaces agricoles - Densité moyenne	Surfaces agricoles - Densité élevée
Aghione	3398	304	8,9%	0,0%	0,4%	0,0%	2,9%	2,9%	0,0%	13,4%	4,7%	0,0%	44,1%	31,3%	0,6%
Aiti	1216	70	5,8%	0,0%	0,0%	0,0%	0,0%	2,9%	4,3%	63,9%	29,2%	0,0%	0,0%	0,0%	0,0%
Alando	309	25	8,1%	0,0%	0,0%	0,0%	8,4%	25,9%	0,0%	31,6%	35,6%	0,0%	0,0%	0,0%	0,0%
Albertacce	9721	262	2,7%	0,0%	0,0%	0,0%	13,5%	24,4%	3,7%	32,1%	17,2%	0,0%	3,1%	6,0%	0,0%
Aléria	6339	998	15,7%	1,0%	0,6%	0,4%	3,5%	8,5%	1,9%	5,0%	3,2%	0,0%	37,1%	38,4%	0,5%
Algajola	169	98	58,0%	1,9%	3,0%	4,1%	8,2%	54,6%	14,3%	6,2%	7,4%	0,0%	0,0%	0,0%	0,0%
Altiani	1855	110	5,9%	0,0%	0,0%	0,0%	7,7%	5,9%	7,0%	32,8%	5,9%	1,2%	28,8%	10,7%	0,0%
Alzi	268	19	7,1%	0,0%	0,0%	0,0%	0,0%	19,3%	0,0%	30,8%	49,3%	0,0%	0,0%	0,0%	0,0%
Ampriani	233	28	12,0%	0,0%	0,0%	0,0%	9,0%	12,8%	0,0%	41,7%	36,9%	0,0%	0,0%	0,0%	0,0%
Antisanti	4828	430	8,9%	0,0%	0,0%	0,0%	1,9%	1,6%	2,5%	17,8%	8,1%	0,5%	37,0%	30,4%	0,0%
Aregno	932	337	36,2%	0,5%	1,7%	0,7%	9,3%	12,6%	0,6%	4,2%	0,9%	0,0%	41,9%	22,3%	5,0%
Asco	12415	147	1,2%	0,0%	0,0%	0,9%	17,0%	15,4%	8,1%	46,6%	11,9%	0,0%	0,0%	0,0%	0,0%
Avapessa	326	50	15,3%	0,0%	0,0%	0,0%	11,2%	24,6%	5,5%	0,2%	16,1%	0,0%	32,7%	10,5%	0,0%
Barbaggio	1092	163	14,9%	2,4%	0,0%	0,0%	9,4%	9,7%	5,6%	17,2%	21,2%	0,0%	32,4%	2,0%	0,0%
Barrettali	1829	119	6,5%	0,0%	2,5%	0,0%	7,4%	5,8%	2,8%	14,2%	43,1%	0,0%	0,0%	19,2%	5,1%
Bastia	1993	1137	57,0%	0,3%	9,0%	6,1%	1,2%	21,7%	17,9%	7,8%	24,8%	1,3%	1,3%	7,9%	0,6%
Belgodère	1308	405	31,0%	1,2%	1,0%	0,7%	19,2%	23,0%	4,5%	10,9%	7,2%	0,0%	23,2%	9,1%	0,0%
Bigorno	897	93	10,4%	0,0%	2,7%	0,0%	3,4%	8,5%	2,2%	45,6%	37,4%	0,0%	0,0%	0,0%	0,0%
Biguglia	2678	1092	40,8%	0,9%	6,6%	4,2%	5,0%	16,5%	17,2%	6,1%	8,5%	0,9%	13,8%	19,5%	0,8%
Bisinchi	1272	186	14,6%	0,0%	0,0%	0,6%	2,0%	4,7%	2,3%	46,3%	29,1%	2,1%	9,7%	3,0%	0,0%
Borgo	4833	1216	25,2%	0,6%	5,9%	2,9%	0,8%	14,1%	15,3%	4,8%	10,4%	0,1%	19,6%	23,2%	2,3%
Brando	2221	338	15,2%	1,0%	0,0%	0,4%	2,1%	17,4%	18,9%	11,8%	43,8%	1,9%	1,1%	1,8%	0,0%
Bustanico	1159	61	5,3%	0,0%	0,0%	0,0%	18,3%	16,8%	5,9%	28,5%	22,3%	7,9%	0,0%	0,0%	0,0%
Cagnano	1482	179	12,1%	0,0%	0,0%	0,0%	3,4%	7,4%	1,5%	27,9%	36,5%	0,0%	12,6%	10,7%	0,0%
Calacuccia	1826	221	12,1%	1,6%	4,3%	0,0%	23,2%	36,2%	10,8%	9,3%	11,8%	1,1%	1,9%	0,0%	0,0%
Calenzana	18435	1231	6,7%	0,3%	0,7%	0,0%	7,1%	4,9%	3,1%	22,6%	5,7%	0,5%	31,2%	22,5%	1,5%

Calvi	3160	999	31,6%	0,8%	5,2%	3,9%	8,3%	28,2%	15,9%	8,1%	10,2%	0,4%	7,9%	11,1%	0,0%
Cambia	838	96	11,5%	0,0%	0,0%	0,0%	1,2%	1,1%	1,4%	44,7%	49,2%	2,5%	0,0%	0,0%	0,0%
Campana	235	14	6,0%	0,0%	0,0%	0,0%	0,0%	0,0%	10,4%	14,4%	75,6%	0,0%	0,0%	0,0%	0,0%
Campi	488	38	7,8%	0,0%	0,0%	0,0%	0,0%	9,1%	0,0%	66,0%	25,1%	0,0%	0,0%	0,0%	0,0%
Campile	978	111	11,3%	0,0%	0,0%	0,0%	0,6%	3,9%	5,5%	22,2%	54,7%	4,0%	0,0%	9,4%	0,0%
Campitello	819	83	10,1%	0,0%	0,0%	0,0%	17,9%	12,2%	2,9%	36,3%	30,9%	0,0%	0,0%	0,0%	0,0%
Canale-di-Verde	1464	335	22,9%	0,0%	0,0%	0,0%	6,0%	7,7%	1,1%	17,0%	8,6%	0,0%	28,6%	30,8%	0,4%
Canari	1694	189	11,2%	4,4%	3,6%	0,0%	11,4%	14,5%	8,5%	21,7%	30,9%	2,3%	0,0%	1,9%	0,8%
Canavaggia	3507	177	5,0%	0,0%	0,0%	0,0%	20,8%	15,4%	2,0%	52,6%	6,4%	0,0%	2,1%	0,7%	0,0%
Carcheto-Brustico	522	52	10,0%	0,0%	0,0%	0,0%	0,0%	0,0%	0,0%	32,2%	66,9%	0,0%	0,0%	0,0%	0,0%
Carpineto	244	26	10,7%	0,0%	0,0%	0,0%	0,0%	12,2%	0,0%	32,2%	54,1%	0,0%	0,0%	0,0%	0,0%
Carticasi	1316	34	2,6%	0,0%	0,0%	0,0%	3,8%	0,0%	9,1%	39,7%	34,9%	11,1%	0,0%	0,0%	0,0%
Casabianca	367	36	9,8%	0,0%	0,0%	0,0%	0,0%	0,0%	0,0%	31,8%	58,4%	10,0%	0,0%	0,0%	0,0%
Casalta	492	49	10,0%	0,0%	0,0%	0,0%	3,2%	0,0%	0,0%	58,3%	16,9%	0,0%	0,5%	15,4%	5,4%
Casamaccioli	3637	110	3,0%	4,6%	0,0%	0,0%	16,2%	4,8%	0,0%	27,8%	10,9%	0,0%	1,1%	23,1%	11,6%
Casanova	992	129	13,0%	0,0%	2,1%	0,0%	3,6%	16,5%	13,3%	33,2%	25,5%	5,7%	0,0%	0,0%	0,0%
Casevecchie	904	53	5,9%	0,0%	0,0%	0,0%	3,3%	8,8%	0,0%	19,7%	7,1%	0,0%	21,5%	39,8%	0,0%
Castellare-di-Casinca	910	355	39,0%	1,3%	0,0%	0,0%	8,7%	0,3%	0,0%	9,9%	4,7%	0,3%	30,0%	43,9%	0,9%
Castellare-di-Mercurio	614	55	9,0%	2,1%	0,0%	0,0%	0,7%	0,0%	8,3%	48,8%	40,1%	0,0%	0,0%	0,0%	0,0%
Castello-di-Rostino	1251	290	23,2%	0,0%	0,0%	0,0%	5,7%	21,8%	0,0%	29,0%	35,6%	0,0%	4,4%	3,6%	0,0%
Castifao	4250	358	8,4%	8,7%	0,5%	0,0%	34,9%	3,9%	2,2%	19,0%	3,6%	0,0%	14,3%	10,6%	2,3%
Castiglione	2321	38	1,6%	0,0%	0,0%	0,0%	12,0%	0,0%	9,6%	53,0%	26,0%	0,0%	0,0%	0,0%	0,0%
Castineta	941	82	8,7%	0,0%	0,0%	0,0%	5,6%	0,0%	0,0%	49,3%	16,1%	0,0%	18,5%	10,9%	0,0%
Castirla	2455	159	6,5%	0,0%	0,0%	0,0%	6,7%	2,3%	0,0%	42,3%	10,5%	0,0%	17,9%	18,2%	2,1%
Cateri	322	83	25,8%	0,0%	1,3%	0,0%	15,2%	21,9%	6,7%	5,7%	13,1%	0,0%	10,2%	19,3%	7,1%
Centuri	862	156	18,1%	0,0%	0,1%	1,6%	5,6%	18,6%	4,6%	29,9%	30,8%	0,0%	0,0%	7,3%	1,6%
Cervione	1153	578	50,1%	0,0%	0,8%	0,6%	1,4%	15,0%	5,9%	22,5%	32,5%	0,0%	7,8%	13,2%	0,2%
Chiatra	832	242	29,1%	1,3%	0,0%	0,0%	3,4%	7,9%	0,6%	44,4%	36,1%	0,0%	3,1%	3,2%	0,0%
Chisa	2964	105	3,5%	0,0%	0,0%	0,0%	3,2%	6,9%	5,4%	35,6%	48,4%	0,0%	0,0%	0,0%	0,0%
Corbara	1014	521	51,4%	0,0%	3,1%	0,4%	13,6%	39,4%	11,2%	9,7%	5,9%	0,0%	7,1%	9,3%	0,4%
Corscia	5910	157	2,7%	3,4%	5,4%	0,0%	35,2%	34,6%	3,6%	10,9%	7,0%	0,0%	0,0%	0,0%	0,0%
Corte	14953	921	6,2%	2,7%	3,3%	1,6%	11,3%	23,1%	13,2%	18,1%	11,9%	0,4%	9,4%	5,0%	0,0%
Costa	107	26	24,3%	0,0%	0,0%	0,0%	5,9%	8,2%	9,4%	42,4%	20,5%	0,0%	14,5%	0,0%	0,0%
Croce	647	60	9,3%	0,0%	0,0%	0,0%	0,0%	2,6%	2,0%	50,0%	42,2%	2,5%	0,0%	0,0%	0,0%
Crocicchia	427	43	10,1%	0,0%	0,0%	0,0%	0,0%	0,0%	5,1%	31,5%	63,3%	0,0%	0,0%	0,0%	0,0%
Erbajolo	1564	67	4,3%	0,0%	0,0%	0,0%	24,9%	14,7%	15,1%	35,3%	9,7%	0,0%	0,0%	0,0%	0,0%
Erone	398	43	10,8%	0,0%	0,0%	0,0%	0,0%	0,2%	0,0%	49,1%	6,3%	0,0%	19,8%	24,2%	0,0%
Ersa	2036	176	8,6%	1,9%	1,7%	0,0%	8,3%	11,5%	2,6%	27,2%	32,5%	1,9%	6,8%	5,5%	0,0%

Farinole	1483	207	14,0%	0,0%	0,0%	0,0%	4,9%	18,7%	2,6%	37,3%	26,8%	0,0%	8,5%	1,4%	0,0%
Favalello	555	78	14,1%	0,0%	0,0%	0,0%	4,5%	0,0%	0,0%	38,9%	30,8%	0,0%	9,2%	17,0%	0,0%
Felce	472	36	7,6%	0,0%	0,0%	0,0%	0,0%	0,0%	5,8%	22,1%	73,3%	0,0%	0,0%	0,0%	0,0%
Feliceto	1531	212	13,8%	0,0%	0,0%	0,0%	15,2%	4,3%	3,5%	24,5%	14,7%	0,8%	30,8%	6,2%	0,0%
Ficaja	509	45	8,8%	0,0%	0,0%	0,0%	0,0%	0,0%	6,7%	48,7%	44,5%	0,0%	0,0%	0,0%	0,0%
Focicchia	724	24	3,3%	0,0%	0,0%	0,0%	0,0%	0,0%	9,8%	54,1%	32,2%	5,6%	0,0%	0,0%	0,0%
Furiani	1905	666	35,0%	0,9%	7,4%	2,5%	1,5%	15,8%	22,6%	9,4%	13,8%	0,9%	5,1%	17,7%	2,5%
Galéria	13645	457	3,3%	0,0%	0,0%	0,0%	6,5%	10,8%	4,2%	36,2%	26,7%	0,6%	10,6%	4,4%	0,0%
Gavignano	1082	109	10,1%	0,0%	0,0%	0,0%	8,1%	5,4%	0,0%	39,5%	29,4%	0,0%	6,5%	10,9%	0,0%
Ghisonaccia	7633	1478	19,4%	0,2%	0,7%	0,8%	2,2%	8,6%	8,8%	3,5%	2,8%	0,3%	35,0%	36,1%	0,8%
Ghisoni	12601	344	2,7%	0,7%	0,0%	0,0%	8,4%	4,8%	3,7%	53,3%	27,2%	0,4%	0,0%	1,1%	0,5%
Giocatojo	248	29	11,7%	0,0%	0,0%	0,0%	0,0%	9,6%	0,0%	31,4%	57,5%	0,0%	0,0%	0,0%	0,0%
Giuncaggio	1608	144	9,0%	0,9%	0,0%	0,0%	12,9%	6,5%	4,0%	26,7%	4,3%	0,0%	27,9%	16,6%	0,0%
Isolaccio-di-Fiumorbo	4146	292	7,0%	0,0%	0,0%	0,0%	0,3%	5,1%	4,3%	46,4%	40,7%	1,0%	0,0%	2,1%	0,0%
La Porta	514	92	17,9%	0,0%	0,0%	0,0%	3,2%	1,4%	0,0%	35,4%	15,2%	0,0%	11,6%	17,4%	15,3%
Lama	1999	171	8,6%	1,2%	0,0%	0,0%	23,3%	12,8%	4,6%	38,8%	11,6%	0,0%	6,4%	1,0%	0,0%
Lano	827	29	3,5%	11,6%	0,0%	0,0%	5,1%	12,5%	0,0%	26,9%	43,2%	0,0%	0,0%	0,0%	0,0%
Lavatoggio	686	114	16,6%	0,0%	0,0%	0,0%	32,9%	21,3%	4,9%	8,2%	3,8%	0,0%	17,1%	11,7%	0,0%
Lento	2361	147	6,2%	1,1%	2,8%	3,4%	13,0%	4,0%	0,0%	70,5%	5,3%	0,0%	0,0%	0,0%	0,0%
L'île-Rousse	259	203	78,4%	0,0%	9,2%	10,0%	1,5%	32,2%	41,5%	1,1%	2,4%	0,0%	0,0%	2,4%	0,0%
Linguizzetta	6499	945	14,5%	0,8%	0,0%	0,0%	9,5%	6,8%	3,3%	12,9%	7,0%	1,2%	39,2%	19,0%	0,3%
Loreto-di-Casinca	814	130	16,0%	0,0%	0,0%	0,0%	1,8%	2,3%	0,0%	56,3%	22,0%	1,3%	2,0%	7,2%	7,3%
Lozzi	3070	130	4,2%	2,0%	0,0%	0,0%	16,0%	3,2%	1,8%	7,2%	5,8%	0,0%	22,4%	34,9%	6,5%
Lucciana	2913	1028	35,3%	1,6%	4,5%	1,3%	2,3%	16,8%	8,1%	5,3%	4,9%	0,1%	21,2%	33,1%	0,8%
Lugo-di-Nazza	2544	96	3,8%	0,0%	0,0%	0,0%	6,7%	8,2%	1,7%	23,8%	34,5%	0,0%	22,6%	2,6%	0,0%
Lumio	1952	712	36,5%	0,9%	3,0%	0,8%	18,9%	37,9%	13,8%	5,0%	7,0%	0,0%	6,9%	5,8%	0,0%
Luri	2764	334	12,1%	0,0%	0,0%	0,0%	0,4%	8,2%	5,5%	25,4%	45,5%	0,8%	5,5%	8,0%	0,8%
Manso	12125	184	1,5%	0,0%	0,0%	0,0%	4,5%	10,8%	0,0%	44,4%	35,6%	0,0%	0,0%	4,7%	0,0%
Matra	653	64	9,8%	0,0%	0,0%	0,0%	17,3%	13,6%	9,0%	30,0%	29,8%	0,0%	0,0%	0,0%	0,0%
Mausoléo	1947	43	2,2%	13,4%	0,0%	0,0%	25,3%	0,0%	6,5%	36,0%	19,9%	0,0%	0,0%	0,0%	0,0%
Mazzola	659	29	4,4%	0,0%	0,0%	0,0%	0,0%	0,0%	12,3%	26,4%	62,1%	0,0%	0,0%	0,0%	0,0%
Meria	2065	96	4,6%	0,0%	0,0%	0,0%	0,0%	6,9%	8,8%	43,3%	34,0%	2,1%	3,1%	0,0%	1,7%
Moïta	572	61	10,7%	0,0%	0,0%	0,0%	0,0%	6,0%	11,1%	43,7%	39,8%	0,0%	0,0%	0,0%	0,0%
Moltifao	5566	463	8,3%	0,7%	0,0%	0,0%	20,0%	9,0%	5,4%	16,7%	5,0%	0,0%	26,6%	16,3%	0,4%
Monacia-d'Orezza	463	45	9,7%	0,0%	0,0%	0,0%	2,2%	3,4%	0,0%	35,5%	58,4%	0,0%	0,0%	0,0%	0,0%
Moncale	726	142	19,6%	0,0%	0,0%	0,0%	1,3%	2,2%	2,3%	16,9%	15,5%	0,0%	33,9%	26,7%	0,9%
Monte	1487	204	13,7%	0,0%	0,0%	0,0%	0,0%	9,4%	6,5%	31,5%	37,8%	0,0%	5,1%	9,8%	0,0%
Montegrosso	2291	371	16,2%	1,5%	0,0%	0,0%	14,3%	6,3%	0,9%	15,9%	3,8%	0,0%	30,9%	24,4%	2,0%

Monticello	1068	523	49,0%	0,6%	1,2%	2,3%	15,9%	30,2%	15,7%	10,7%	9,0%	0,0%	4,6%	9,3%	0,5%
Morosaglia	2455	426	17,4%	0,0%	0,0%	0,0%	10,1%	13,6%	10,5%	25,9%	20,1%	0,0%	5,9%	13,6%	0,4%
Morsiglia	1349	100	7,4%	0,0%	0,0%	0,0%	7,8%	19,1%	4,4%	23,0%	45,7%	0,0%	0,0%	0,0%	0,0%
Muracciole	1422	33	2,3%	0,0%	0,0%	0,0%	13,8%	8,1%	9,1%	40,0%	29,6%	0,0%	0,0%	0,0%	0,0%
Murato	2068	252	12,2%	0,4%	0,0%	0,0%	5,3%	8,5%	10,2%	55,0%	13,0%	0,0%	3,4%	2,7%	1,3%
Muro	795	116	14,6%	0,0%	0,0%	0,0%	4,1%	0,0%	5,9%	28,4%	11,5%	0,0%	18,2%	29,6%	2,5%
Nessa	590	68	11,5%	0,0%	0,0%	0,0%	32,0%	3,7%	2,5%	23,7%	32,5%	5,0%	0,9%	0,0%	0,0%
Nocario	310	62	20,0%	0,0%	0,0%	0,0%	0,0%	4,3%	2,5%	29,3%	40,9%	0,0%	5,2%	17,5%	0,0%
Noceta	1866	84	4,5%	0,0%	0,0%	0,0%	4,2%	2,4%	3,6%	67,6%	20,7%	1,9%	0,0%	0,0%	0,0%
Nonza	847	54	6,4%	3,1%	0,0%	0,0%	8,3%	20,3%	7,3%	35,6%	26,1%	0,0%	0,0%	0,0%	0,0%
Novale	495	42	8,5%	0,0%	0,0%	0,0%	2,7%	3,7%	0,0%	24,5%	68,6%	0,0%	0,0%	0,0%	0,0%
Novella	3021	141	4,7%	1,5%	0,0%	0,0%	26,9%	4,8%	3,5%	45,1%	9,5%	0,0%	8,3%	0,0%	0,0%
Occhiatana	1258	311	24,7%	0,0%	0,0%	0,0%	28,0%	12,6%	3,5%	20,6%	6,6%	0,0%	22,1%	6,6%	0,0%
Ogliastro	955	51	5,3%	0,0%	0,0%	0,0%	0,7%	2,4%	4,3%	27,7%	37,8%	0,0%	2,9%	17,8%	5,6%
Olcani	1438	39	2,7%	0,0%	0,0%	0,0%	2,9%	2,8%	4,9%	20,5%	69,8%	0,0%	0,0%	0,0%	0,0%
Oletta	2662	534	20,1%	0,8%	0,0%	0,0%	8,9%	11,7%	5,0%	15,8%	16,8%	0,2%	19,4%	19,5%	1,8%
Olmeta-di-Capocorso	2158	76	3,5%	0,0%	0,0%	0,0%	0,1%	18,3%	9,3%	38,1%	25,7%	1,7%	0,0%	5,6%	1,5%
Olmeta-di-Tuda	1743	231	13,3%	0,0%	0,9%	0,0%	4,1%	8,4%	5,5%	44,8%	20,6%	0,5%	10,4%	4,8%	0,0%
Olmi-Cappella	5128	292	5,7%	3,2%	0,5%	0,0%	37,1%	13,3%	5,1%	37,3%	2,9%	0,5%	0,0%	0,0%	0,0%
Olmo	444	51	11,5%	0,0%	0,0%	0,0%	0,0%	5,2%	7,0%	40,7%	33,6%	2,0%	5,8%	6,3%	0,0%
Omessa	2452	270	11,0%	0,4%	0,0%	0,0%	8,9%	20,8%	3,2%	19,6%	12,5%	0,0%	16,3%	14,4%	4,0%
Ortale	418	36	8,6%	0,0%	0,0%	0,0%	3,2%	0,0%	6,8%	63,2%	27,8%	0,0%	0,0%	0,0%	0,0%
Ortiporio	503	66	13,1%	0,0%	0,0%	0,0%	0,0%	0,0%	0,0%	23,0%	52,6%	0,0%	1,9%	19,4%	2,7%
Palasca	4997	317	6,3%	1,9%	0,5%	0,0%	31,1%	10,6%	3,1%	27,0%	2,8%	0,0%	14,7%	8,2%	0,0%
Pancheraccia	1455	180	12,4%	0,0%	0,0%	0,0%	1,3%	1,4%	2,8%	28,9%	15,5%	0,8%	16,2%	32,6%	0,7%
Parata	280	11	3,9%	0,0%	0,0%	0,0%	0,0%	10,5%	0,0%	32,2%	56,4%	0,0%	0,0%	0,0%	0,0%
Patrimonio	1753	278	15,9%	0,0%	0,4%	0,0%	5,0%	11,6%	9,8%	17,3%	16,9%	0,5%	18,4%	16,3%	4,0%
Penta-Acquatella	307	44	14,3%	0,0%	0,0%	0,0%	0,0%	2,4%	0,0%	60,9%	36,5%	0,0%	0,0%	0,0%	0,0%
Penta-di-Casinca	1854	622	33,5%	0,0%	1,0%	1,8%	0,2%	5,9%	9,3%	13,4%	9,3%	0,0%	17,9%	37,2%	3,9%
Perelli	622	60	9,6%	0,0%	0,0%	0,0%	0,0%	11,3%	0,0%	40,5%	48,0%	0,0%	0,0%	0,0%	0,0%
Pero-Casevecchie	465	55	11,8%	0,0%	0,0%	0,0%	0,0%	10,5%	5,6%	36,6%	45,3%	2,2%	0,0%	0,0%	0,0%
Pianello	1702	79	4,6%	0,0%	0,0%	0,0%	5,8%	8,1%	8,2%	28,7%	31,5%	0,0%	3,6%	14,5%	0,0%
Piano	344	34	9,9%	0,0%	0,0%	0,0%	0,0%	0,0%	0,0%	35,3%	22,2%	0,0%	12,9%	26,1%	4,6%
Piazzali	83	26	31,3%	0,0%	0,0%	0,0%	0,0%	6,8%	0,0%	49,0%	46,1%	0,0%	0,0%	0,0%	0,0%
Piazzole	391	33	8,4%	0,0%	0,0%	0,0%	0,0%	0,0%	6,1%	57,6%	35,1%	0,0%	0,0%	0,0%	0,0%
Piedicorte-di-Gaggio	2744	129	4,7%	0,0%	0,0%	0,0%	11,5%	2,7%	7,5%	54,3%	8,1%	0,9%	9,0%	6,4%	0,0%
Piedicroce	329	45	13,7%	0,0%	0,0%	0,0%	0,0%	0,0%	0,0%	29,2%	48,2%	0,0%	0,0%	19,0%	3,1%
Piedigriggio	1054	119	11,3%	0,0%	0,0%	0,0%	6,6%	14,7%	4,0%	23,7%	16,4%	1,0%	11,9%	22,0%	0,0%

Piedipartino	331	20	6,0%	0,0%	0,0%	0,0%	0,0%	6,8%	0,0%	36,6%	55,4%	0,0%	0,0%	0,0%	0,0%
Pie-d'Orezza	578	35	6,1%	0,0%	0,0%	0,0%	0,0%	15,0%	0,0%	15,7%	64,0%	5,8%	0,0%	0,0%	0,0%
Pietracorbara	2624	274	10,4%	0,0%	0,0%	0,0%	1,0%	6,3%	6,1%	13,7%	35,1%	3,5%	9,9%	22,9%	1,6%
Pietra-di-Verde	875	59	6,7%	0,0%	0,0%	0,0%	0,0%	0,0%	19,7%	43,9%	33,7%	3,0%	0,0%	0,0%	0,0%
Pietralba	3894	251	6,4%	8,0%	3,9%	2,4%	26,9%	27,3%	4,5%	14,7%	7,6%	0,0%	1,3%	3,3%	0,0%
Pietraserena	677	56	8,3%	0,0%	0,0%	0,0%	7,6%	9,8%	10,5%	49,2%	21,0%	2,7%	0,0%	0,0%	0,0%
Pietricaggio	536	38	7,1%	0,0%	0,0%	0,0%	0,0%	0,0%	5,9%	46,1%	47,5%	0,0%	0,0%	0,0%	0,0%
Pietroso	2597	197	7,6%	0,0%	0,0%	0,0%	0,7%	8,5%	11,3%	34,6%	25,3%	0,6%	9,7%	9,5%	0,0%
Piève	1966	195	9,9%	1,0%	0,0%	0,0%	12,5%	1,6%	2,4%	45,7%	13,4%	0,0%	16,8%	6,8%	0,0%
Pigna	222	90	40,5%	0,0%	0,0%	0,0%	19,5%	16,0%	0,0%	16,1%	1,9%	0,0%	13,4%	32,9%	0,0%
Pino	724	97	13,4%	0,0%	0,0%	0,0%	0,0%	9,3%	7,8%	32,2%	46,3%	4,0%	0,0%	0,0%	0,0%
Piobetta	504	34	6,7%	0,0%	0,0%	0,0%	0,0%	14,4%	0,0%	53,8%	31,2%	0,0%	0,0%	0,0%	0,0%
Pioggiola	1868	109	5,8%	3,1%	0,0%	0,0%	9,5%	8,7%	0,0%	30,7%	23,7%	0,0%	15,8%	6,3%	2,3%
Poggio-di-Nazza	3293	127	3,9%	0,0%	0,0%	0,0%	0,0%	1,2%	5,8%	45,9%	25,8%	0,0%	11,4%	7,0%	3,0%
Poggio-di-Venaco	1334	140	10,5%	1,3%	5,1%	0,0%	18,2%	13,0%	3,0%	38,6%	10,7%	1,9%	7,8%	0,8%	0,0%
Poggio-d'Oletta	1609	190	11,8%	0,9%	0,0%	0,0%	2,7%	12,4%	0,0%	34,3%	10,2%	0,0%	38,0%	1,6%	0,0%
Poggio-Marinaccio	289	50	17,3%	0,0%	0,0%	0,0%	2,3%	6,8%	0,0%	48,4%	41,0%	0,0%	1,8%	0,0%	0,0%
Poggio-Mezzana	894	258	28,9%	0,7%	0,4%	0,4%	0,6%	18,6%	11,5%	20,4%	28,3%	4,0%	0,5%	12,6%	2,0%
Polveroso	199	12	6,0%	0,0%	0,0%	0,0%	0,0%	0,0%	17,6%	13,1%	66,0%	0,0%	1,5%	0,0%	0,0%
Popolasca	1049	40	3,8%	0,0%	0,0%	0,0%	0,0%	0,0%	0,0%	38,5%	30,9%	0,0%	0,0%	18,0%	11,6%
Porri	455	57	12,5%	0,0%	0,0%	0,0%	0,5%	0,0%	3,6%	56,0%	30,6%	0,0%	8,8%	0,0%	0,0%
Prato-di-Giovellina	1230	88	7,2%	0,0%	0,0%	0,0%	13,4%	9,4%	3,9%	44,0%	13,0%	0,0%	16,0%	0,0%	0,0%
Prunelli-di-Casacconi	602	121	20,1%	0,0%	0,0%	0,0%	1,9%	1,3%	1,9%	35,5%	27,5%	4,0%	18,9%	8,8%	0,0%
Prunelli-di-Fiumorbo	3767	1070	28,4%	0,3%	1,8%	0,1%	0,9%	12,3%	12,2%	9,8%	13,2%	0,1%	19,4%	29,4%	0,6%
Pruno	639	92	14,4%	0,0%	0,0%	0,0%	1,4%	0,0%	3,8%	38,2%	33,6%	0,0%	2,8%	19,8%	0,0%
Quercitello	298	47	15,8%	0,0%	0,0%	0,0%	0,1%	3,1%	0,0%	39,0%	44,0%	0,0%	4,0%	10,2%	0,0%
Rapaggio	257	32	12,5%	0,0%	0,0%	0,0%	0,0%	0,0%	0,0%	49,0%	51,9%	0,0%	0,0%	0,0%	0,0%
Rapale	1011	173	17,1%	0,0%	0,0%	0,0%	10,6%	0,7%	0,0%	33,8%	8,9%	0,0%	30,8%	10,7%	4,6%
Riventosa	592	102	17,2%	0,0%	0,0%	0,0%	1,0%	0,8%	4,6%	38,4%	32,5%	1,8%	7,1%	11,9%	1,4%
Rogliano	2675	262	9,8%	0,0%	0,0%	1,1%	4,7%	5,2%	11,1%	22,0%	22,1%	2,3%	16,9%	11,9%	2,8%
Rospigliani	990	37	3,7%	0,0%	0,0%	0,0%	4,5%	3,3%	15,0%	32,2%	41,4%	2,8%	0,0%	0,0%	0,0%
Rusio	864	33	3,8%	0,1%	0,0%	0,0%	1,1%	0,0%	0,0%	3,5%	11,4%	0,0%	14,2%	55,2%	13,6%
Rutali	1752	146	8,3%	0,0%	0,0%	0,0%	3,3%	8,6%	9,9%	48,4%	27,1%	2,8%	0,0%	0,0%	0,0%
Saint-Florent	1816	417	23,0%	0,5%	3,4%	2,7%	15,2%	28,3%	11,4%	12,9%	10,2%	0,0%	7,6%	7,2%	0,5%
Saliceto	1258	68	5,4%	0,0%	0,0%	0,0%	5,7%	4,1%	2,9%	34,9%	32,3%	0,0%	17,1%	3,2%	0,0%
San-Damiano	584	64	11,0%	0,0%	0,0%	0,0%	0,0%	3,8%	0,0%	49,0%	47,3%	0,0%	0,0%	0,0%	0,0%
San-Gavino-d'Ampugnani	321	57	17,8%	0,0%	0,0%	0,0%	2,0%	0,0%	3,9%	38,1%	51,4%	4,6%	0,0%	0,0%	0,0%
San-Gavino-di-Fiumorbo	2255	143	6,3%	0,0%	0,0%	0,0%	1,7%	1,8%	4,5%	60,9%	29,4%	1,9%	0,0%	0,0%	0,0%

San-Gavino-di-Tenda	5072	94	1,9%	0,0%	0,0%	0,0%	3,0%	16,7%	0,0%	46,8%	23,9%	0,0%	6,8%	3,3%	0,0%
San-Giovanni-di-Moriani	1011	95	9,4%	0,0%	0,0%	0,0%	1,1%	8,2%	0,0%	48,6%	42,4%	0,0%	0,0%	0,0%	0,0%
San-Giuliano	2385	646	27,1%	0,0%	0,3%	0,0%	3,2%	8,2%	0,5%	27,4%	14,5%	0,0%	29,1%	16,9%	0,0%
San-Lorenzo	1018	144	14,1%	0,0%	0,0%	0,0%	7,7%	10,7%	0,0%	30,3%	35,1%	0,0%	1,5%	11,2%	3,3%
San-Martino-di-Lota	959	213	22,2%	0,0%	0,0%	0,2%	1,8%	12,8%	35,0%	12,7%	36,8%	0,6%	0,0%	0,0%	0,0%
San-Nicolao	769	381	49,5%	0,0%	0,6%	1,6%	0,7%	6,5%	14,9%	14,1%	32,6%	1,0%	10,2%	15,8%	1,9%
Santa-Lucia-di-Mercurio	2387	143	6,0%	0,0%	0,0%	0,0%	6,3%	6,5%	2,9%	28,1%	32,7%	1,9%	12,2%	9,4%	0,0%
Santa-Lucia-di-Moriani	612	336	54,9%	0,0%	0,4%	0,0%	1,0%	15,1%	12,3%	12,1%	25,3%	1,1%	0,0%	30,6%	2,1%
Santa-Maria-di-Lota	1324	243	18,4%	0,0%	0,0%	0,8%	0,7%	24,0%	25,0%	3,6%	43,7%	2,3%	0,0%	0,0%	0,0%
Santa-Maria-Poggio	1026	354	34,5%	0,0%	0,4%	0,0%	1,4%	11,6%	2,6%	22,9%	24,7%	0,4%	14,0%	20,2%	1,6%
Sant'Andréa-di-Bozio	2411	107	4,4%	0,0%	0,0%	0,0%	0,0%	5,4%	4,1%	58,4%	31,8%	0,0%	0,0%	0,0%	0,0%
Sant'Andréa-di-Cotone	882	98	11,1%	0,8%	0,0%	0,0%	0,9%	9,9%	9,0%	39,9%	39,8%	0,0%	0,0%	0,0%	0,0%
Sant'Antonino	413	117	28,3%	0,0%	0,0%	0,0%	20,0%	19,3%	0,0%	7,3%	0,0%	0,0%	31,2%	17,3%	5,0%
Santa-Reparata-di-Balagna	1016	331	32,6%	0,4%	0,0%	0,5%	9,7%	26,8%	15,9%	8,0%	13,2%	0,0%	21,0%	3,9%	0,5%
Santa-Reparata-di-Moriani	904	39	4,3%	0,0%	0,0%	0,0%	4,3%	4,5%	5,7%	34,0%	51,0%	0,0%	0,0%	0,0%	0,0%
Santo-Pietro-di-Tenda	12615	748	5,9%	2,1%	0,0%	0,0%	31,0%	10,0%	1,8%	41,5%	5,3%	0,2%	6,6%	1,4%	0,0%
Santo-Pietro-di-Venaco	791	84	10,6%	1,3%	0,0%	0,0%	5,4%	14,9%	8,8%	13,8%	46,3%	1,7%	6,8%	0,8%	0,0%
Scata	282	47	16,7%	0,0%	0,0%	0,0%	5,2%	0,0%	4,4%	62,2%	28,4%	0,0%	0,0%	0,0%	0,0%
Scolca	689	40	5,8%	0,0%	0,0%	0,0%	0,0%	0,0%	0,0%	32,9%	44,3%	5,8%	0,0%	4,0%	13,1%
Sermano	766	62	8,1%	1,5%	0,0%	0,0%	12,4%	7,0%	0,0%	29,5%	20,1%	1,6%	10,8%	9,1%	8,3%
Serra-di-Fiumorbo	4375	313	7,2%	0,0%	0,0%	0,0%	2,6%	4,6%	3,0%	19,9%	28,0%	0,4%	20,0%	21,5%	0,0%
Silvareccio	481	61	12,7%	0,0%	0,0%	0,0%	0,0%	0,0%	0,0%	50,5%	19,3%	0,0%	3,9%	20,8%	4,9%
Sisco	2491	376	15,1%	0,0%	0,0%	0,0%	4,3%	4,6%	6,1%	14,9%	39,4%	1,9%	4,0%	20,0%	4,9%
Solaro	9441	575	6,1%	1,1%	0,2%	0,0%	4,3%	19,3%	6,2%	24,1%	22,9%	0,0%	8,0%	14,1%	0,0%
Sorbo-Ocagnano	1080	346	32,0%	1,4%	0,0%	0,0%	5,2%	2,7%	7,3%	14,0%	12,5%	0,4%	21,7%	34,6%	0,0%
Sorio	1557	73	4,7%	0,0%	0,0%	0,0%	16,9%	10,3%	9,8%	40,8%	22,0%	0,0%	0,0%	0,0%	0,0%
Soveria	1216	69	5,7%	0,0%	0,0%	0,0%	7,0%	18,3%	2,7%	15,5%	2,6%	0,0%	20,7%	31,6%	2,1%
Speloncato	1768	446	25,2%	0,8%	0,8%	0,3%	23,0%	12,9%	1,3%	25,3%	7,6%	0,4%	20,1%	7,1%	0,4%
Stazzona	139	28	20,1%	0,0%	0,0%	0,0%	0,0%	0,0%	9,5%	47,6%	42,6%	0,0%	0,0%	1,8%	0,0%
Taglio-Isolaccio	1167	368	31,5%	0,0%	1,0%	0,0%	0,0%	5,3%	4,7%	26,7%	13,0%	0,0%	15,2%	33,2%	0,9%
Talasani	1002	307	30,6%	0,1%	0,0%	0,0%	1,7%	7,1%	1,5%	27,6%	20,6%	0,0%	8,1%	32,3%	1,1%
Tallone	7017	549	7,8%	1,5%	0,0%	0,0%	4,0%	2,7%	1,0%	19,7%	6,1%	0,0%	43,7%	21,1%	0,2%
Tarrano	390	36	9,2%	0,0%	0,0%	0,0%	0,0%	3,2%	0,0%	37,4%	58,4%	0,0%	0,0%	0,0%	0,0%
Tomino	584	114	19,5%	0,0%	0,0%	0,0%	1,2%	2,8%	2,5%	26,4%	31,4%	0,0%	2,5%	24,2%	9,1%
Tox	1461	91	6,2%	0,0%	0,0%	0,0%	2,4%	3,0%	8,6%	37,4%	9,9%	1,9%	36,5%	0,0%	0,0%
Tralonca	1571	122	7,8%	0,0%	0,0%	0,0%	17,3%	13,0%	1,8%	33,9%	10,5%	0,0%	12,9%	10,3%	0,0%
Urtaca	3128	182	5,8%	0,0%	0,0%	0,0%	27,2%	6,0%	7,9%	24,2%	8,6%	0,0%	23,9%	2,5%	0,0%
Vallecalle	696	167	24,0%	0,0%	0,0%	0,0%	12,3%	3,8%	0,0%	31,5%	19,5%	0,0%	19,4%	13,4%	0,0%

Valle-d'Alesani	964	84	8,7%	0,0%	0,0%	0,0%	0,4%	0,0%	9,5%	40,7%	49,3%	0,0%	0,0%	0,0%	0,0%
Valle-di-Campoloro	568	218	38,4%	1,5%	0,0%	0,0%	2,3%	6,5%	3,5%	34,8%	23,5%	0,0%	15,3%	12,4%	0,0%
Valle-di-Rostino	1564	198	12,7%	2,6%	0,0%	0,0%	16,4%	6,3%	1,0%	33,5%	33,5%	1,2%	0,0%	5,6%	0,0%
Valle-d'Orezza	405	30	7,4%	0,0%	0,0%	0,0%	0,0%	0,0%	6,6%	28,7%	57,4%	5,7%	0,0%	0,0%	0,0%
Vallica	1213	89	7,3%	4,3%	0,0%	0,0%	35,3%	0,0%	2,6%	22,2%	0,0%	0,0%	14,3%	21,3%	0,0%
Velone-Orneto	1229	73	5,9%	0,0%	0,0%	0,0%	1,9%	5,4%	2,0%	47,0%	41,2%	2,1%	0,0%	0,0%	0,0%
Venaco	5374	276	5,1%	2,8%	0,0%	0,0%	12,5%	4,6%	9,8%	44,6%	16,9%	2,8%	4,5%	1,4%	0,0%
Ventiseri	4723	761	16,1%	2,6%	2,1%	0,0%	2,9%	26,8%	9,3%	13,2%	14,8%	0,0%	8,7%	18,9%	0,7%
Venzolasca	1656	529	31,9%	0,0%	0,4%	0,0%	0,0%	8,7%	7,8%	6,9%	15,0%	0,3%	26,5%	31,0%	3,3%
Verdèse	99	23	23,2%	0,0%	0,0%	0,0%	0,0%	0,0%	0,0%	48,3%	25,7%	0,0%	0,0%	8,2%	19,3%
Vescovato	1766	719	40,7%	0,0%	0,5%	0,4%	0,3%	3,9%	5,9%	3,6%	8,3%	0,7%	36,2%	37,2%	3,1%
Vezzani	4640	167	3,6%	0,0%	0,0%	0,0%	8,9%	11,1%	8,7%	45,9%	12,2%	1,1%	9,9%	2,1%	0,0%
Vignale	1093	105	9,6%	0,0%	0,0%	0,0%	7,7%	5,3%	5,8%	37,1%	20,2%	1,4%	13,6%	8,6%	0,0%
Ville-di-Paraso	945	233	24,7%	0,0%	0,0%	0,0%	18,6%	6,9%	2,1%	24,1%	17,9%	0,0%	19,7%	10,5%	0,0%
Ville-di-Pietrabugno	755	213	28,2%	0,0%	2,4%	0,0%	2,8%	17,6%	35,2%	9,7%	30,9%	1,3%	0,0%	0,0%	0,0%
Vivario	7858	256	3,3%	0,9%	0,0%	0,0%	2,7%	7,5%	2,6%	37,7%	47,3%	1,4%	0,0%	0,0%	0,0%
Volpajola	1300	177	13,6%	0,0%	0,0%	0,0%	5,0%	3,9%	3,0%	20,4%	15,8%	1,9%	12,6%	35,5%	2,1%
Zalana	1324	126	9,5%	0,0%	0,0%	0,0%	6,4%	19,0%	3,8%	38,6%	32,1%	0,0%	0,0%	0,0%	0,0%
Zilia	1402	148	10,6%	0,0%	0,0%	0,0%	3,3%	5,6%	6,2%	41,7%	20,0%	0,0%	12,7%	8,3%	2,2%
Zuani	518	43	8,3%	0,0%	0,0%	0,0%	0,0%	2,9%	10,4%	55,8%	25,6%	6,3%	0,0%	0,0%	0,0%

Annexe 4.2.

Importance des interfaces habitat-forêt par commune et répartition des types d'interfaces dans l'environnement de 50 mètres autour des bâtis sur le département de Haute-Corse

Communes	Surface communes [ha]	Surface à débroussailler [ha]	Part du débroussaillement / commune	Surfaces minérales - Densité faible	Surfaces minérales - Densité moyenne	Surfaces minérales - Densité élevée	Végétation discontinue - Densité faible	Végétation discontinue - Densité moyenne	Végétation discontinue - Densité élevée	Végétation continue - Densité faible	Végétation continue - Densité moyenne	Végétation continue - Densité élevée	Surfaces agricoles - Densité faible	Surfaces agricoles - Densité moyenne	Surfaces agricoles - Densité élevée
Aghione	3398	121	3,6%	0,0%	1,0%	0,0%	2,4%	5,9%	0,0%	9,3%	5,2%	0,0%	28,7%	45,8%	1,5%
Aiti	1216	27	2,2%	0,0%	0,0%	0,0%	0,0%	2,4%	11,0%	45,6%	42,5%	0,0%	0,0%	0,0%	0,0%
Alando	309	10	3,2%	0,0%	0,0%	0,0%	9,8%	46,3%	0,0%	16,8%	31,4%	0,0%	0,0%	0,0%	0,0%
Albertacce	9721	113	1,2%	0,0%	0,0%	0,0%	9,8%	33,9%	8,5%	20,6%	16,6%	0,0%	1,3%	9,3%	0,0%
Aléria	6339	482	7,6%	0,9%	1,1%	0,9%	4,2%	14,1%	3,9%	2,8%	3,2%	0,0%	20,9%	47,0%	1,0%
Algajola	169	71	42,0%	1,4%	4,2%	5,3%	4,2%	59,6%	19,5%	1,9%	3,1%	0,0%	0,0%	0,0%	0,0%
Altiani	1855	42	2,3%	0,0%	0,0%	0,0%	8,4%	8,7%	15,4%	22,3%	3,8%	2,8%	21,4%	18,3%	0,0%
Alzi	268	8	3,0%	0,0%	0,0%	0,0%	0,0%	37,3%	0,0%	21,8%	35,6%	0,0%	0,0%	0,0%	0,0%
Ampriani	233	11	4,7%	0,0%	0,0%	0,0%	10,8%	23,9%	0,0%	26,3%	37,3%	0,0%	0,0%	0,0%	0,0%
Antisanti	4828	180	3,7%	0,0%	0,0%	0,0%	2,0%	3,1%	6,0%	10,8%	8,0%	0,9%	25,1%	44,3%	0,0%
Aregno	932	166	17,8%	0,5%	3,3%	1,5%	9,6%	17,5%	1,2%	3,2%	0,8%	0,0%	26,3%	26,1%	10,1%
Asco	12415	61	0,5%	0,0%	0,0%	2,1%	14,0%	18,1%	18,0%	36,0%	12,0%	0,0%	0,0%	0,0%	0,0%
Avapessa	326	22	6,7%	0,0%	0,0%	0,0%	8,0%	33,1%	11,6%	0,4%	13,5%	0,0%	19,5%	13,3%	0,0%
Barbaggio	1092	70	6,4%	1,5%	0,0%	0,0%	8,6%	15,9%	13,2%	11,9%	24,7%	0,0%	22,0%	2,4%	0,0%
Barrettali	1829	61	3,3%	0,0%	2,5%	0,0%	4,5%	6,9%	4,6%	6,5%	36,7%	0,0%	0,0%	29,2%	9,8%
Bastia	1993	866	43,5%	0,2%	10,5%	8,0%	0,6%	25,4%	23,4%	2,6%	19,9%	1,6%	0,4%	6,8%	0,8%
Belgodère	1308	185	14,1%	0,9%	1,0%	1,5%	15,9%	31,7%	9,5%	6,0%	6,6%	0,0%	14,8%	12,1%	0,0%
Bigorno	897	38	4,2%	0,0%	3,1%	0,0%	2,7%	13,5%	5,4%	31,8%	43,7%	0,0%	0,0%	0,0%	0,0%
Biguglia	2678	712	26,6%	0,7%	8,9%	6,5%	4,1%	19,2%	26,0%	2,7%	5,7%	1,2%	5,8%	17,9%	1,2%
Bisinchi	1272	75	5,9%	0,0%	0,0%	1,5%	0,6%	9,8%	5,6%	30,3%	36,0%	4,3%	7,2%	4,6%	0,0%
Borgo	4833	760	15,7%	0,1%	8,4%	4,7%	0,6%	18,0%	24,3%	2,1%	7,3%	0,1%	9,7%	21,2%	3,4%
Brando	2221	216	9,7%	0,7%	0,0%	0,5%	1,2%	21,7%	29,4%	4,3%	37,4%	2,9%	0,4%	1,6%	0,0%
Bustanico	1159	28	2,4%	0,0%	0,0%	0,0%	12,6%	20,8%	12,8%	16,8%	21,8%	13,7%	0,0%	0,0%	0,0%
Cagnano	1482	79	5,3%	0,0%	0,0%	0,0%	2,9%	15,1%	2,7%	17,9%	39,9%	0,0%	6,8%	15,3%	0,0%
Calacuccia	1826	119	6,5%	1,3%	2,4%	0,0%	15,8%	44,8%	19,3%	4,3%	9,3%	1,7%	1,0%	0,0%	0,0%
Calenzana	18435	538	2,9%	0,2%	0,6%	0,0%	6,6%	8,2%	7,1%	14,5%	6,7%	1,0%	21,2%	30,5%	3,5%

Calvi	3160	648	20,5%	0,4%	6,6%	5,9%	4,9%	32,1%	24,0%	4,3%	8,8%	0,6%	2,9%	9,4%	0,0%
Cambia	838	42	5,0%	0,0%	0,0%	0,0%	1,4%	2,4%	3,2%	23,3%	64,5%	5,5%	0,0%	0,0%	0,0%
Campana	235	7	3,0%	0,0%	0,0%	0,0%	0,0%	0,0%	20,7%	0,8%	71,4%	0,0%	0,0%	0,0%	0,0%
Campi	488	14	2,9%	0,0%	0,0%	0,0%	0,0%	23,6%	0,0%	52,3%	24,5%	0,0%	0,0%	0,0%	0,0%
Campile	978	55	5,6%	0,0%	0,0%	0,0%	0,2%	6,3%	11,2%	11,5%	54,1%	8,1%	0,0%	8,2%	0,0%
Campitello	819	35	4,3%	0,0%	0,0%	0,0%	12,3%	24,0%	6,6%	24,3%	32,1%	0,0%	0,0%	0,0%	0,0%
Canale-di-Verde	1464	149	10,2%	0,0%	0,0%	0,0%	4,7%	12,9%	2,4%	10,6%	8,4%	0,0%	17,0%	43,2%	0,8%
Canari	1694	96	5,7%	2,9%	5,6%	0,0%	8,0%	19,2%	16,7%	12,9%	25,5%	4,3%	0,0%	3,0%	1,5%
Canavaggia	3507	61	1,7%	0,0%	0,0%	0,0%	22,2%	22,6%	5,7%	41,9%	6,3%	0,0%	1,6%	0,1%	0,0%
Carcheto-Brustico	522	22	4,2%	0,0%	0,0%	0,0%	0,0%	0,0%	0,0%	17,7%	84,2%	0,0%	0,0%	0,0%	0,0%
Carpineto	244	11	4,5%	0,0%	0,0%	0,0%	0,0%	27,1%	0,0%	17,1%	58,7%	0,0%	0,0%	0,0%	0,0%
Carticasi	1316	15	1,1%	0,0%	0,0%	0,0%	4,7%	0,0%	20,6%	27,8%	26,3%	23,8%	0,0%	0,0%	0,0%
Casabianca	367	17	4,6%	0,0%	0,0%	0,0%	0,0%	0,0%	0,0%	17,8%	60,9%	19,7%	0,0%	0,0%	0,0%
Casalta	492	16	3,3%	0,0%	0,0%	0,0%	4,1%	0,0%	0,0%	47,8%	6,8%	0,0%	1,5%	23,3%	16,3%
Casamaccioli	3637	54	1,5%	2,9%	0,0%	0,0%	11,5%	4,0%	0,0%	15,1%	11,2%	0,0%	0,2%	31,3%	23,0%
Casanova	992	71	7,2%	0,0%	1,7%	0,0%	2,2%	23,3%	23,9%	15,0%	23,1%	10,3%	0,0%	0,0%	0,0%
Casevecchie	904	23	2,5%	0,0%	0,0%	0,0%	2,2%	10,3%	0,0%	12,3%	5,2%	0,0%	16,6%	55,2%	0,0%
Castellare-di-Casinca	910	186	20,4%	1,7%	0,0%	0,0%	14,7%	0,7%	0,0%	7,1%	3,2%	0,7%	15,7%	54,4%	1,8%
Castellare-di-Mercurio	614	22	3,6%	0,6%	0,0%	0,0%	1,4%	0,0%	19,7%	30,2%	50,0%	0,0%	0,0%	0,0%	0,0%
Castello-di-Rostino	1251	138	11,0%	0,0%	0,0%	0,0%	3,1%	32,7%	0,0%	16,7%	39,4%	0,0%	3,0%	5,4%	0,0%
Castifao	4250	131	3,1%	7,8%	0,6%	0,0%	29,7%	5,3%	6,0%	12,4%	4,1%	0,0%	11,3%	16,3%	6,2%
Castiglione	2321	14	0,6%	0,0%	0,0%	0,0%	14,6%	0,0%	24,8%	36,4%	27,3%	0,0%	0,0%	0,0%	0,0%
Castineta	941	31	3,3%	0,0%	0,0%	0,0%	6,2%	0,0%	0,0%	33,9%	21,8%	0,0%	18,1%	18,8%	0,0%
Castirla	2455	62	2,5%	0,0%	0,0%	0,0%	6,4%	4,7%	0,0%	30,1%	10,7%	0,0%	14,1%	29,0%	5,3%
Cateri	322	44	13,7%	0,0%	1,9%	0,0%	7,9%	27,3%	11,9%	2,7%	8,2%	0,0%	5,8%	20,0%	13,3%
Centuri	862	76	8,8%	0,0%	0,1%	3,0%	4,5%	25,4%	9,0%	14,8%	30,9%	0,0%	0,0%	9,0%	3,3%
Cervione	1153	310	26,9%	0,0%	1,0%	1,1%	0,9%	22,6%	10,5%	10,5%	34,1%	0,0%	4,4%	14,4%	0,3%
Chiatra	832	104	12,5%	1,2%	0,0%	0,0%	3,5%	15,9%	1,5%	26,3%	44,9%	0,0%	1,8%	5,3%	0,0%
Chisa	2964	48	1,6%	0,0%	0,0%	0,0%	1,9%	14,4%	11,9%	17,7%	53,2%	0,0%	0,0%	0,0%	0,0%
Corbara	1014	322	31,8%	0,0%	3,9%	0,6%	8,6%	47,3%	17,9%	3,9%	4,2%	0,0%	4,1%	8,8%	0,7%
Corscia	5910	71	1,2%	2,4%	7,2%	0,0%	21,3%	47,7%	7,9%	6,7%	7,5%	0,0%	0,0%	0,0%	0,0%
Corte	14953	508	3,4%	1,5%	5,1%	2,9%	6,9%	29,0%	23,6%	9,2%	11,3%	0,7%	4,8%	4,9%	0,0%
Costa	107	12	11,2%	0,0%	0,0%	0,0%	3,9%	14,0%	20,5%	23,8%	20,6%	0,0%	14,9%	0,0%	0,0%
Croce	647	26	4,0%	0,0%	0,0%	0,0%	0,0%	5,6%	4,5%	33,7%	49,3%	5,4%	0,0%	0,0%	0,0%
Crocicchia	427	17	4,0%	0,0%	0,0%	0,0%	0,0%	0,0%	12,8%	9,3%	80,7%	0,0%	0,0%	0,0%	0,0%
Erbajolo	1564	28	1,8%	0,0%	0,0%	0,0%	22,0%	16,6%	35,0%	21,3%	5,9%	0,0%	0,0%	0,0%	0,0%
Erone	398	15	3,8%	0,0%	0,0%	0,0%	0,0%	0,2%	0,0%	32,7%	11,6%	0,0%	17,8%	36,0%	0,0%
Ersa	2036	76	3,7%	1,2%	2,2%	0,0%	6,1%	19,9%	6,0%	17,6%	30,8%	3,8%	4,7%	7,2%	0,0%

Farinole	1483	97	6,5%	0,0%	0,0%	0,0%	4,1%	30,3%	5,6%	22,9%	28,6%	0,0%	6,3%	1,8%	0,0%
Favalello	555	32	5,8%	0,0%	0,0%	0,0%	3,8%	0,0%	0,0%	22,8%	46,0%	0,0%	4,9%	22,3%	0,0%
Felce	472	16	3,4%	0,0%	0,0%	0,0%	0,0%	0,0%	13,0%	7,0%	80,6%	0,0%	0,0%	0,0%	0,0%
Feliceto	1531	80	5,2%	0,0%	0,0%	0,0%	13,8%	8,0%	9,2%	15,5%	19,7%	1,9%	23,3%	8,0%	0,0%
Ficaja	509	17	3,3%	0,0%	0,0%	0,0%	0,0%	0,0%	17,7%	28,9%	55,0%	0,0%	0,0%	0,0%	0,0%
Focicchia	724	9	1,2%	0,0%	0,0%	0,0%	0,0%	0,0%	25,1%	39,3%	23,7%	12,2%	0,0%	0,0%	0,0%
Furiani	1905	452	23,7%	0,5%	10,2%	3,7%	0,9%	18,5%	33,2%	3,5%	8,1%	1,1%	1,9%	14,6%	3,6%
Galéria	13645	223	1,6%	0,0%	0,0%	0,0%	6,2%	15,6%	8,6%	23,2%	33,1%	1,1%	6,5%	5,5%	0,0%
Gavignano	1082	41	3,8%	0,0%	0,0%	0,0%	9,5%	13,8%	0,0%	25,4%	32,3%	0,0%	2,8%	16,2%	0,0%
Ghisonaccia	7633	786	10,3%	0,1%	0,6%	1,6%	2,8%	13,3%	16,2%	2,4%	2,9%	0,5%	16,8%	41,5%	1,3%
Ghisoni	12601	137	1,1%	1,1%	0,0%	0,0%	7,2%	8,6%	9,0%	35,9%	34,5%	0,9%	0,0%	1,7%	1,1%
Giocatojo	248	14	5,6%	0,0%	0,0%	0,0%	0,0%	19,3%	0,0%	13,4%	65,8%	0,0%	0,0%	0,0%	0,0%
Giuncaggio	1608	61	3,8%	1,3%	0,0%	0,0%	12,6%	6,4%	8,1%	18,2%	5,3%	0,0%	26,8%	20,6%	0,0%
Isolaccio-di-Fiumorbo	4146	137	3,3%	0,0%	0,0%	0,0%	0,6%	10,3%	9,2%	25,0%	48,8%	2,1%	0,0%	3,7%	0,0%
La Porta	514	45	8,8%	0,0%	0,0%	0,0%	4,4%	2,6%	0,0%	19,8%	14,2%	0,0%	9,6%	18,7%	29,9%
Lama	1999	66	3,3%	0,9%	0,0%	0,0%	21,1%	19,1%	11,6%	26,9%	12,0%	0,0%	5,9%	2,1%	0,0%
Lano	827	12	1,5%	7,5%	0,0%	0,0%	3,5%	23,9%	0,0%	20,2%	48,2%	0,0%	0,0%	0,0%	0,0%
Lavatoggio	686	49	7,1%	0,0%	0,0%	0,0%	23,5%	31,5%	11,3%	5,0%	3,6%	0,0%	10,7%	15,3%	0,0%
Lento	2361	49	2,1%	0,5%	3,4%	10,0%	12,5%	5,4%	0,0%	59,4%	8,8%	0,0%	0,0%	0,0%	0,0%
L'île-Rousse	259	165	63,7%	0,0%	8,2%	11,9%	0,6%	27,6%	49,8%	0,3%	0,8%	0,0%	0,0%	1,1%	0,0%
Linguizzetta	6499	455	7,0%	1,2%	0,0%	0,0%	13,8%	10,8%	6,8%	11,3%	6,9%	2,1%	23,1%	23,4%	0,5%
Loreto-di-Casinca	814	52	6,4%	0,0%	0,0%	0,0%	1,4%	5,1%	0,0%	34,3%	25,1%	2,6%	1,4%	12,8%	18,0%
Lozzi	3070	63	2,1%	2,0%	0,0%	0,0%	10,0%	5,9%	3,7%	5,3%	4,9%	0,0%	13,2%	41,8%	13,2%
Lucciana	2913	596	20,5%	1,0%	6,3%	2,2%	1,3%	23,0%	13,7%	3,7%	3,9%	0,1%	9,5%	33,9%	1,3%
Lugo-di-Nazza	2544	39	1,5%	0,0%	0,0%	0,0%	7,7%	15,4%	4,2%	14,0%	38,3%	0,0%	17,3%	3,6%	0,0%
Lumio	1952	413	21,2%	0,5%	3,8%	1,4%	11,6%	43,1%	23,4%	2,3%	4,7%	0,0%	3,9%	5,1%	0,0%
Luri	2764	175	6,3%	0,0%	0,0%	0,0%	0,2%	12,9%	10,4%	12,7%	45,2%	1,2%	3,8%	11,9%	1,6%
Manso	12125	75	0,6%	0,0%	0,0%	0,0%	2,7%	21,0%	0,0%	27,6%	41,3%	0,0%	0,0%	7,9%	0,0%
Matra	653	28	4,3%	0,0%	0,0%	0,0%	13,4%	18,5%	19,6%	18,5%	29,9%	0,0%	0,0%	0,0%	0,0%
Mausoléo	1947	15	0,8%	11,0%	0,0%	0,0%	20,2%	0,0%	18,5%	30,2%	19,4%	0,0%	0,0%	0,0%	0,0%
Mazzola	659	13	2,0%	0,0%	0,0%	0,0%	0,0%	0,0%	26,7%	13,7%	56,9%	0,0%	0,0%	0,0%	0,0%
Meria	2065	40	1,9%	0,0%	0,0%	0,0%	0,0%	9,9%	21,0%	27,0%	31,6%	4,7%	2,3%	0,0%	3,4%
Moïta	572	28	4,9%	0,0%	0,0%	0,0%	0,0%	12,3%	20,3%	22,9%	45,1%	0,0%	0,0%	0,0%	0,0%
Moltifao	5566	194	3,5%	0,6%	0,0%	0,0%	15,8%	13,9%	12,8%	10,1%	5,1%	0,0%	20,4%	20,5%	0,7%
Monacia-d'Orezza	463	19	4,1%	0,0%	0,0%	0,0%	3,0%	6,4%	0,0%	17,6%	75,6%	0,0%	0,0%	0,0%	0,0%
Moncale	726	61	8,4%	0,0%	0,0%	0,0%	0,9%	3,6%	5,4%	9,0%	16,9%	0,0%	24,6%	37,3%	2,0%
Monte	1487	102	6,9%	0,0%	0,0%	0,0%	0,0%	16,9%	13,1%	17,9%	39,2%	0,0%	2,6%	10,7%	0,0%
Montegrosso	2291	148	6,5%	1,0%	0,0%	0,0%	10,9%	10,5%	2,1%	9,2%	4,4%	0,0%	21,5%	35,8%	4,8%

Monticello	1068	309	28,9%	0,3%	1,5%	3,8%	8,7%	34,7%	26,5%	4,2%	7,2%	0,0%	2,3%	10,1%	0,8%
Morosaglia	2455	207	8,4%	0,0%	0,0%	0,0%	6,8%	18,6%	21,0%	14,2%	18,0%	0,0%	3,0%	17,8%	0,8%
Morsiglia	1349	51	3,8%	0,0%	0,0%	0,0%	10,0%	28,0%	8,6%	11,7%	42,4%	0,0%	0,0%	0,0%	0,0%
Muracciole	1422	13	0,9%	0,0%	0,0%	0,0%	18,0%	10,3%	23,2%	21,5%	27,7%	0,0%	0,0%	0,0%	0,0%
Murato	2068	109	5,3%	0,3%	0,0%	0,0%	3,7%	14,3%	23,4%	36,7%	13,4%	0,0%	2,4%	2,7%	2,8%
Muro	795	53	6,7%	0,0%	0,0%	0,0%	3,6%	0,0%	12,9%	16,8%	11,8%	0,0%	12,6%	36,7%	5,4%
Nessa	590	30	5,1%	0,0%	0,0%	0,0%	24,3%	7,5%	5,8%	15,6%	35,6%	11,3%	0,1%	0,0%	0,0%
Nocario	310	26	8,4%	0,0%	0,0%	0,0%	0,0%	10,0%	5,9%	21,2%	38,2%	0,0%	3,9%	22,4%	0,0%
Noceta	1866	31	1,7%	0,0%	0,0%	0,0%	3,8%	2,9%	9,6%	47,9%	30,2%	4,8%	0,0%	0,0%	0,0%
Nonza	847	23	2,7%	1,8%	0,0%	0,0%	10,0%	21,6%	17,2%	17,0%	32,6%	0,0%	0,0%	0,0%	0,0%
Novale	495	20	4,0%	0,0%	0,0%	0,0%	3,3%	7,8%	0,0%	12,4%	78,9%	0,0%	0,0%	0,0%	0,0%
Novella	3021	47	1,6%	2,0%	0,0%	0,0%	26,1%	10,4%	10,5%	34,2%	8,1%	0,0%	8,0%	0,0%	0,0%
Occhiatana	1258	118	9,4%	0,0%	0,0%	0,0%	24,0%	18,9%	8,0%	14,6%	6,7%	0,0%	17,8%	9,8%	0,0%
Ogliastro	955	23	2,4%	0,0%	0,0%	0,0%	0,0%	2,4%	9,4%	16,2%	39,7%	0,0%	1,3%	20,1%	12,5%
Olcani	1438	18	1,3%	0,0%	0,0%	0,0%	0,9%	5,9%	10,6%	11,0%	73,1%	0,0%	0,0%	0,0%	0,0%
Oletta	2662	262	9,8%	0,5%	0,0%	0,0%	6,4%	17,0%	10,2%	8,5%	17,9%	0,4%	11,5%	24,2%	3,7%
Olmeta-di-Capocorso	2158	35	1,6%	0,0%	0,0%	0,0%	0,0%	22,3%	20,2%	19,8%	26,8%	3,6%	0,0%	4,8%	3,3%
Olmeta-di-Tuda	1743	95	5,5%	0,0%	1,4%	0,0%	3,8%	14,2%	13,0%	28,2%	25,0%	0,8%	6,7%	6,9%	0,0%
Olmi-Cappella	5128	106	2,1%	2,9%	0,9%	0,0%	33,2%	21,5%	13,2%	25,2%	2,0%	1,1%	0,0%	0,0%	0,0%
Olmo	444	22	5,0%	0,0%	0,0%	0,0%	0,0%	11,8%	16,2%	23,2%	24,7%	4,0%	6,4%	12,4%	0,0%
Omessa	2452	138	5,6%	0,1%	0,0%	0,0%	6,0%	23,6%	6,1%	17,8%	10,9%	0,0%	11,0%	16,6%	7,9%
Ortale	418	14	3,3%	0,0%	0,0%	0,0%	6,4%	0,0%	17,3%	50,7%	27,9%	0,0%	0,0%	0,0%	0,0%
Ortiporio	503	33	6,6%	0,0%	0,0%	0,0%	0,0%	0,0%	0,0%	9,5%	51,3%	0,0%	2,3%	30,8%	5,5%
Palasca	4997	118	2,4%	1,7%	0,3%	0,0%	31,5%	14,8%	8,1%	18,7%	1,4%	0,0%	12,2%	11,2%	0,0%
Pancheraccia	1455	79	5,4%	0,0%	0,0%	0,0%	1,3%	2,4%	5,8%	16,9%	13,9%	1,4%	10,4%	46,1%	1,5%
Parata	280	4	1,4%	0,0%	0,0%	0,0%	0,0%	28,9%	0,0%	25,3%	49,6%	0,0%	0,0%	0,0%	0,0%
Patrimonio	1753	159	9,1%	0,0%	0,3%	0,0%	4,3%	14,9%	16,8%	9,3%	17,1%	0,8%	11,5%	18,2%	6,9%
Penta-Acquatella	307	17	5,5%	0,0%	0,0%	0,0%	0,0%	6,1%	0,0%	42,9%	50,3%	0,0%	0,0%	0,0%	0,0%
Penta-di-Casinca	1854	357	19,3%	0,0%	1,3%	3,0%	0,1%	7,4%	16,2%	7,3%	6,7%	0,0%	10,0%	41,2%	6,7%
Perelli	622	27	4,3%	0,0%	0,0%	0,0%	0,0%	24,0%	0,0%	26,9%	50,5%	0,0%	0,0%	0,0%	0,0%
Pero-Casevecchie	465	27	5,8%	0,0%	0,0%	0,0%	0,0%	17,6%	11,5%	13,8%	52,6%	4,2%	0,0%	0,0%	0,0%
Pianello	1702	34	2,0%	0,0%	0,0%	0,0%	4,8%	14,2%	16,4%	14,5%	29,9%	0,0%	3,0%	16,2%	0,0%
Piano	344	14	4,1%	0,0%	0,0%	0,0%	0,0%	0,0%	0,0%	22,9%	21,2%	0,0%	10,4%	38,5%	10,4%
Piazzali	83	11	13,3%	0,0%	0,0%	0,0%	0,0%	15,2%	0,0%	33,8%	48,8%	0,0%	0,0%	0,0%	0,0%
Piazzole	391	13	3,3%	0,0%	0,0%	0,0%	0,0%	0,0%	15,5%	44,9%	40,9%	0,0%	0,0%	0,0%	0,0%
Piedicorte-di-Gaggio	2744	53	1,9%	0,0%	0,0%	0,0%	17,1%	5,0%	17,0%	32,1%	8,9%	1,2%	10,7%	7,0%	0,0%
Piedicroce	329	20	6,1%	0,0%	0,0%	0,0%	0,0%	0,0%	0,0%	15,7%	47,3%	0,0%	0,0%	28,0%	6,9%
Piedigriggio	1054	57	5,4%	0,0%	0,0%	0,0%	4,6%	19,5%	8,2%	14,4%	15,5%	1,3%	10,6%	25,9%	0,0%

Piedipartino	331	8	2,4%	0,0%	0,0%	0,0%	0,0%	16,9%	0,0%	23,0%	61,0%	0,0%	0,0%	0,0%	0,0%
Pie-d'Orezza	578	16	2,8%	0,0%	0,0%	0,0%	0,0%	17,9%	0,0%	10,4%	61,1%	12,7%	0,0%	0,0%	0,0%
Pietracorbara	2624	152	5,8%	0,0%	0,0%	0,0%	0,8%	9,6%	11,0%	6,4%	31,3%	6,4%	7,3%	24,8%	2,8%
Pietra-di-Verde	875	30	3,4%	0,0%	0,0%	0,0%	0,0%	0,0%	38,6%	23,6%	30,8%	5,8%	0,0%	0,0%	0,0%
Pietralba	3894	111	2,9%	6,3%	6,0%	5,2%	16,8%	37,1%	9,7%	8,3%	5,9%	0,0%	0,6%	3,9%	0,0%
Pietraserena	677	23	3,4%	0,0%	0,0%	0,0%	9,6%	14,5%	23,1%	29,9%	17,5%	5,2%	0,0%	0,0%	0,0%
Pietricaggio	536	16	3,0%	0,0%	0,0%	0,0%	0,0%	0,0%	14,0%	33,8%	50,3%	0,0%	0,0%	0,0%	0,0%
Pietroso	2597	95	3,7%	0,0%	0,0%	0,0%	1,0%	15,2%	23,4%	19,9%	23,0%	1,1%	4,9%	11,1%	0,0%
Piève	1966	72	3,7%	1,4%	0,0%	0,0%	11,4%	2,9%	6,3%	32,7%	19,0%	0,0%	14,2%	12,0%	0,0%
Pigna	222	37	16,7%	0,0%	0,0%	0,0%	16,0%	23,0%	0,0%	7,3%	2,7%	0,0%	11,2%	41,0%	0,0%
Pino	724	51	7,0%	0,0%	0,0%	0,0%	0,0%	14,1%	14,8%	16,9%	47,6%	7,6%	0,0%	0,0%	0,0%
Piobetta	504	13	2,6%	0,0%	0,0%	0,0%	0,0%	26,9%	0,0%	38,6%	35,3%	0,0%	0,0%	0,0%	0,0%
Pioggiola	1868	44	2,4%	2,1%	0,0%	0,0%	9,4%	18,8%	0,0%	22,6%	22,7%	0,0%	11,5%	7,9%	5,6%
Poggio-di-Nazza	3293	51	1,5%	0,0%	0,0%	0,0%	0,0%	2,4%	14,0%	29,6%	28,2%	0,0%	9,3%	9,8%	6,8%
Poggio-di-Venaco	1334	56	4,2%	0,9%	7,4%	0,0%	16,0%	22,7%	7,4%	25,7%	10,5%	4,5%	5,0%	0,2%	0,0%
Poggio-d'Oletta	1609	73	4,5%	0,7%	0,0%	0,0%	3,0%	27,6%	0,0%	25,6%	11,1%	0,0%	29,4%	2,6%	0,0%
Poggio-Marinaccio	289	21	7,3%	0,0%	0,0%	0,0%	2,9%	12,6%	0,0%	26,2%	56,9%	0,0%	0,4%	0,0%	0,0%
Poggio-Mezzana	894	157	17,6%	0,5%	0,4%	0,7%	0,8%	24,3%	16,8%	8,2%	25,6%	6,0%	0,2%	13,0%	3,2%
Polveroso	199	5	2,5%	0,0%	0,0%	0,0%	0,0%	0,0%	42,3%	7,3%	56,8%	0,0%	0,8%	0,0%	0,0%
Popolasca	1049	18	1,7%	0,0%	0,0%	0,0%	0,0%	0,0%	0,0%	24,9%	22,7%	0,0%	0,0%	24,9%	25,2%
Porri	455	23	5,1%	0,0%	0,0%	0,0%	1,0%	0,0%	8,9%	39,3%	41,2%	0,0%	8,4%	0,0%	0,0%
Prato-di-Giovellina	1230	32	2,6%	0,0%	0,0%	0,0%	11,7%	16,6%	10,8%	33,4%	14,7%	0,0%	14,2%	0,0%	0,0%
Prunelli-di-Casacconi	602	48	8,0%	0,0%	0,0%	0,0%	0,1%	3,1%	4,9%	22,0%	38,0%	8,6%	14,2%	8,6%	0,0%
Prunelli-di-Fiumorbo	3767	609	16,2%	0,4%	2,5%	0,2%	0,5%	18,3%	21,1%	4,5%	12,6%	0,2%	9,7%	28,9%	1,0%
Pruno	639	47	7,4%	0,0%	0,0%	0,0%	2,9%	0,0%	7,4%	23,8%	32,1%	0,0%	2,6%	31,6%	0,0%
Quercitello	298	19	6,4%	0,0%	0,0%	0,0%	0,0%	7,8%	0,0%	24,2%	50,3%	0,0%	6,5%	13,3%	0,0%
Rapaggio	257	13	5,1%	0,0%	0,0%	0,0%	0,0%	0,0%	0,0%	29,7%	72,4%	0,0%	0,0%	0,0%	0,0%
Rapale	1011	66	6,5%	0,0%	0,0%	0,0%	10,7%	1,7%	0,0%	23,0%	13,0%	0,0%	21,7%	18,1%	11,9%
Riventosa	592	45	7,6%	0,0%	0,0%	0,0%	1,2%	1,9%	10,4%	25,3%	35,1%	3,4%	5,5%	15,3%	2,0%
Rogliano	2675	144	5,4%	0,0%	0,0%	1,9%	2,4%	8,0%	20,0%	11,0%	22,7%	3,2%	10,5%	15,5%	5,0%
Rospigliani	990	18	1,8%	0,0%	0,0%	0,0%	2,5%	6,4%	30,8%	16,4%	37,8%	5,2%	0,0%	0,0%	0,0%
Rusio	864	17	2,0%	0,0%	0,0%	0,0%	0,3%	0,0%	0,0%	1,3%	3,3%	0,0%	8,2%	59,4%	24,9%
Rutali	1752	74	4,2%	0,0%	0,0%	0,0%	1,6%	15,6%	19,5%	27,2%	30,8%	5,4%	0,0%	0,0%	0,0%
Saint-Florent	1816	253	13,9%	0,1%	4,0%	4,4%	9,3%	37,4%	18,7%	6,8%	8,2%	0,0%	3,7%	6,6%	0,9%
Saliceto	1258	30	2,4%	0,0%	0,0%	0,0%	6,0%	5,1%	6,7%	25,2%	39,3%	0,0%	12,3%	4,3%	0,0%
San-Damiano	584	26	4,5%	0,0%	0,0%	0,0%	0,0%	7,9%	0,0%	33,7%	58,6%	0,0%	0,0%	0,0%	0,0%
San-Gavino-d'Ampugnani	321	27	8,4%	0,0%	0,0%	0,0%	3,2%	0,0%	8,1%	19,0%	61,5%	9,5%	0,0%	0,0%	0,0%
San-Gavino-di-Fiumorbo	2255	57	2,5%	0,0%	0,0%	0,0%	2,3%	3,9%	11,2%	41,5%	36,5%	3,9%	0,0%	0,0%	0,0%

San-Gavino-di-Tenda	5072	38	0,7%	0,0%	0,0%	0,0%	2,6%	27,4%	0,0%	29,0%	29,5%	0,0%	5,2%	5,0%	0,0%
San-Giovanni-di-Moriani	1011	39	3,9%	0,0%	0,0%	0,0%	2,2%	18,3%	0,0%	31,7%	48,8%	0,0%	0,0%	0,0%	0,0%
San-Giuliano	2385	283	11,9%	0,0%	0,6%	0,0%	3,5%	14,8%	1,1%	18,1%	19,5%	0,0%	19,0%	23,3%	0,0%
San-Lorenzo	1018	59	5,8%	0,0%	0,0%	0,0%	7,0%	19,4%	0,0%	17,3%	30,4%	0,0%	1,3%	17,1%	8,1%
San-Martino-di-Lota	959	145	15,1%	0,0%	0,0%	0,3%	0,8%	16,8%	51,0%	4,1%	26,0%	0,9%	0,0%	0,0%	0,0%
San-Nicolao	769	233	30,3%	0,0%	0,9%	2,7%	0,7%	9,5%	24,1%	5,3%	28,4%	1,5%	7,4%	16,6%	2,8%
Santa-Lucia-di-Mercurio	2387	62	2,6%	0,0%	0,0%	0,0%	4,8%	14,0%	6,5%	16,5%	35,1%	3,5%	7,1%	11,9%	0,0%
Santa-Lucia-di-Moriani	612	227	37,1%	0,0%	0,3%	0,0%	0,6%	19,7%	18,2%	4,3%	23,0%	1,4%	0,0%	29,5%	3,0%
Santa-Maria-di-Lota	1324	171	12,9%	0,0%	0,0%	1,1%	0,4%	29,9%	35,4%	0,5%	29,8%	3,0%	0,0%	0,0%	0,0%
Santa-Maria-Poggio	1026	186	18,1%	0,0%	0,6%	0,0%	2,4%	20,1%	5,0%	11,3%	26,6%	0,7%	7,8%	22,7%	3,0%
Sant'Andréa-di-Bozio	2411	40	1,7%	0,0%	0,0%	0,0%	0,0%	12,2%	10,8%	40,0%	36,8%	0,0%	0,0%	0,0%	0,0%
Sant'Andréa-di-Cotone	882	47	5,3%	0,0%	0,0%	0,0%	1,3%	17,0%	18,6%	22,6%	41,0%	0,0%	0,0%	0,0%	0,0%
Sant'Antonino	413	45	10,9%	0,0%	0,0%	0,0%	13,7%	23,1%	0,0%	5,2%	0,0%	0,0%	24,3%	21,4%	12,8%
Santa-Reparata-di-Balagna	1016	173	17,0%	0,1%	0,0%	1,0%	5,9%	32,9%	30,0%	2,7%	9,2%	0,0%	12,9%	4,7%	0,9%
Santa-Reparata-di-Moriani	904	16	1,8%	0,0%	0,0%	0,0%	5,4%	9,4%	13,9%	21,3%	51,5%	0,0%	0,0%	0,0%	0,0%
Santo-Pietro-di-Tenda	12615	259	2,1%	2,2%	0,0%	0,0%	30,6%	17,8%	5,1%	30,3%	5,9%	0,4%	5,7%	2,1%	0,0%
Santo-Pietro-di-Venaco	791	45	5,7%	1,4%	0,0%	0,0%	2,1%	22,7%	16,4%	5,5%	44,0%	2,9%	3,8%	0,5%	0,0%
Scata	282	19	6,7%	0,0%	0,0%	0,0%	4,6%	0,0%	10,9%	47,3%	36,2%	0,0%	0,0%	0,0%	0,0%
Scolca	689	21	3,0%	0,0%	0,0%	0,0%	0,0%	0,0%	0,0%	14,6%	42,9%	10,6%	0,0%	5,9%	24,6%
Sermano	766	29	3,8%	0,6%	0,0%	0,0%	8,1%	7,7%	0,0%	17,7%	23,6%	3,2%	7,6%	13,1%	17,0%
Serra-di-Fiumorbo	4375	139	3,2%	0,0%	0,0%	0,0%	2,1%	8,9%	6,8%	8,5%	28,6%	0,9%	13,8%	30,8%	0,0%
Silvareccio	481	27	5,6%	0,0%	0,0%	0,0%	0,0%	0,0%	0,0%	27,8%	23,4%	0,0%	3,7%	33,7%	11,0%
Sisco	2491	209	8,4%	0,0%	0,0%	0,0%	2,5%	6,1%	10,9%	6,5%	37,6%	3,3%	2,2%	22,8%	8,3%
Solaro	9441	300	3,2%	1,5%	0,4%	0,0%	3,9%	30,3%	11,8%	13,1%	19,7%	0,0%	4,4%	15,1%	0,0%
Sorbo-Ocagnano	1080	205	19,0%	2,3%	0,0%	0,0%	8,3%	4,0%	12,3%	10,1%	10,8%	0,5%	10,1%	41,6%	0,0%
Sorio	1557	33	2,1%	0,0%	0,0%	0,0%	12,9%	14,4%	21,7%	22,8%	26,7%	0,0%	0,0%	0,0%	0,0%
Soveria	1216	28	2,3%	0,0%	0,0%	0,0%	4,0%	17,3%	6,1%	8,7%	1,5%	0,0%	12,2%	46,7%	5,0%
Speloncato	1768	170	9,6%	0,6%	1,0%	0,7%	19,1%	20,8%	3,3%	18,1%	9,4%	1,1%	14,1%	11,0%	1,0%
Stazzona	139	11	7,9%	0,0%	0,0%	0,0%	0,0%	0,0%	24,1%	28,3%	49,4%	0,0%	0,0%	0,0%	0,0%
Taglio-Isolaccio	1167	196	16,8%	0,0%	1,4%	0,0%	0,0%	7,9%	8,5%	17,3%	11,3%	0,0%	12,9%	39,1%	1,6%
Talasani	1002	171	17,1%	0,0%	0,0%	0,0%	2,1%	9,8%	2,6%	17,0%	19,1%	0,0%	6,0%	42,5%	1,0%
Tallone	7017	216	3,1%	0,8%	0,0%	0,0%	4,2%	5,5%	2,5%	13,3%	7,8%	0,0%	30,7%	34,5%	0,6%
Tarrano	390	13	3,3%	0,0%	0,0%	0,0%	0,0%	8,7%	0,0%	25,3%	65,0%	0,0%	0,0%	0,0%	0,0%
Tomino	584	61	10,4%	0,0%	0,0%	0,1%	1,3%	3,9%	4,5%	13,2%	35,2%	0,0%	0,2%	25,4%	17,0%
Tox	1461	35	2,4%	0,0%	0,0%	0,0%	1,1%	5,5%	21,6%	28,8%	8,5%	4,1%	30,7%	0,0%	0,0%
Tralonca	1571	47	3,0%	0,0%	0,0%	0,0%	15,7%	20,6%	4,7%	22,9%	11,3%	0,0%	9,0%	16,6%	0,0%
Urtaca	3128	72	2,3%	0,0%	0,0%	0,0%	22,2%	12,5%	19,0%	17,0%	6,9%	0,0%	18,1%	3,9%	0,0%
Vallecalle	696	67	9,6%	0,0%	0,0%	0,0%	11,2%	6,9%	0,0%	20,5%	23,5%	0,0%	16,2%	21,5%	0,0%

Valle-d'Alesani	964	37	3,8%	0,0%	0,0%	0,0%	0,0%	0,0%	21,4%	19,9%	59,4%	0,0%	0,0%	0,0%	0,0%
Valle-di-Campoloro	568	103	18,1%	1,7%	0,0%	0,0%	3,5%	10,5%	7,0%	23,4%	26,9%	0,0%	11,3%	15,8%	0,0%
Valle-di-Rostino	1564	84	5,4%	1,8%	0,0%	0,0%	12,7%	11,9%	2,3%	20,8%	39,5%	2,8%	0,0%	7,7%	0,0%
Valle-d'Orezza	405	14	3,5%	0,0%	0,0%	0,0%	0,0%	0,0%	14,1%	13,4%	61,6%	11,5%	0,0%	0,0%	0,0%
Vallica	1213	32	2,6%	3,6%	0,0%	0,0%	31,4%	0,0%	7,1%	14,9%	0,0%	0,0%	12,0%	32,5%	0,0%
Velone-Orneto	1229	31	2,5%	0,0%	0,0%	0,0%	2,3%	11,9%	4,7%	28,6%	48,4%	4,2%	0,0%	0,0%	0,0%
Venaco	5374	131	2,4%	1,7%	0,0%	0,0%	11,1%	8,9%	20,2%	27,8%	19,0%	5,6%	3,3%	2,3%	0,0%
Ventiseri	4723	437	9,3%	1,4%	2,8%	0,0%	1,8%	38,3%	16,0%	5,5%	11,8%	0,0%	3,9%	17,6%	1,1%
Venzolasca	1656	289	17,5%	0,0%	0,5%	0,0%	0,0%	13,4%	14,2%	2,5%	15,5%	0,6%	12,3%	35,9%	5,3%
Verdèse	99	10	10,1%	0,0%	0,0%	0,0%	0,0%	0,0%	0,0%	33,2%	13,5%	0,0%	0,0%	13,3%	42,5%
Vescovato	1766	382	21,6%	0,0%	0,8%	0,6%	0,1%	5,7%	11,1%	1,6%	9,2%	1,2%	18,3%	45,7%	5,7%
Vezzani	4640	67	1,4%	0,0%	0,0%	0,0%	8,2%	19,3%	18,4%	30,6%	10,7%	2,1%	7,7%	2,7%	0,0%
Vignale	1093	45	4,1%	0,0%	0,0%	0,0%	8,2%	10,5%	13,3%	19,7%	23,3%	2,1%	9,7%	13,4%	0,0%
Ville-di-Paraso	945	94	9,9%	0,0%	0,0%	0,0%	14,9%	11,3%	5,1%	16,2%	23,3%	0,0%	14,7%	14,8%	0,0%
Ville-di-Pietrabugno	755	148	19,6%	0,0%	3,0%	0,0%	1,2%	22,3%	50,2%	3,2%	18,9%	1,3%	0,0%	0,0%	0,0%
Vivario	7858	124	1,6%	1,0%	0,0%	0,0%	2,2%	14,0%	5,3%	23,1%	52,3%	2,3%	0,0%	0,0%	0,0%
Volpajola	1300	86	6,6%	0,0%	0,0%	0,0%	4,0%	4,6%	6,1%	10,5%	15,5%	3,8%	7,9%	43,9%	4,2%
Zalana	1324	57	4,3%	0,0%	0,0%	0,0%	6,2%	34,7%	8,4%	18,0%	32,0%	0,0%	0,0%	0,0%	0,0%
Zilia	1402	68	4,9%	0,0%	0,0%	0,0%	1,5%	9,8%	13,3%	29,2%	21,0%	0,0%	8,0%	12,1%	4,7%
Zuani	518	19	3,7%	0,0%	0,0%	0,0%	0,0%	4,7%	23,5%	37,4%	17,8%	14,1%	0,0%	0,0%	0,0%

ANNEXE 5

FICHES DES INTERFACES HABITAT-FORET PAR COMMUNAUTE DE COMMUNES SUR LE DEPARTEMENT DE HAUTE-CORSE (ANALYSE SYNCHRONIQUE)

COMMUNAUTE DE COMMUNES D'AGHIA NOVA

Quelques chiffres

Surface de la communauté de communes : 11777 ha

Communes concernées : Castiglione, Castirla, Omessa, Piedigriggio, Popolasca, Prato-di-Giovellina, Soveria

Surface totale des interfaces habitat-forêt : 784 ha (7 %)

Surface totale concernée par le débroussaillement : 350 ha (3 %)

Nombre de bâtis : 754

Répartition dans les interfaces habitat-forêt

Répartition des bâtis par type d'interface habitat-forêt

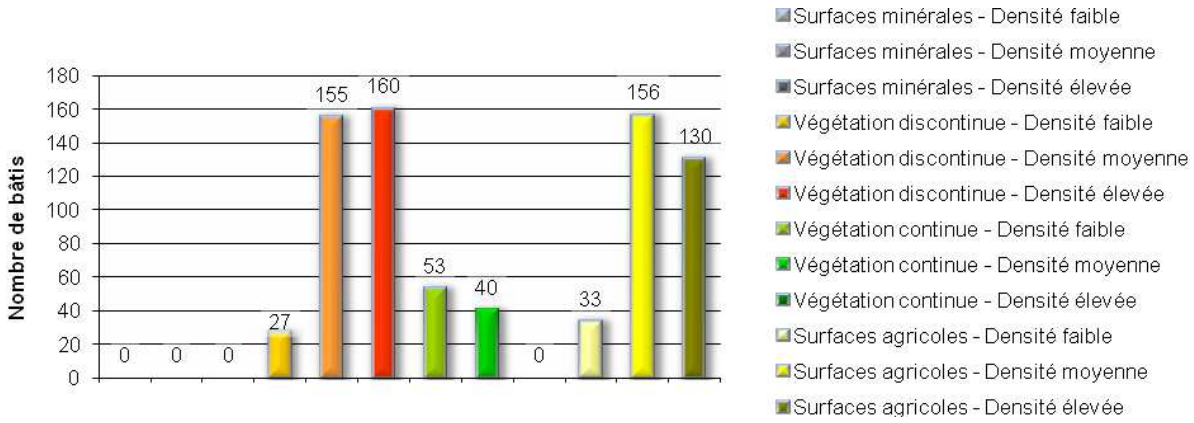

Répartition de la structure horizontale de la végétation

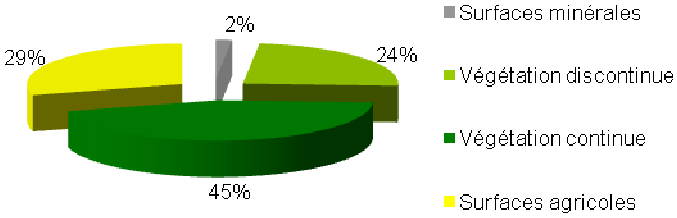

Répartition de la densité du bâti

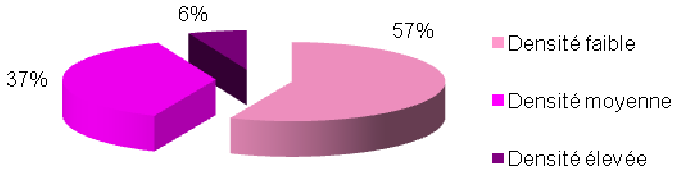

Répartition dans la zone soumise au débroussaillement

Surface du débroussaillement par type d'interfaces habitat-forêt

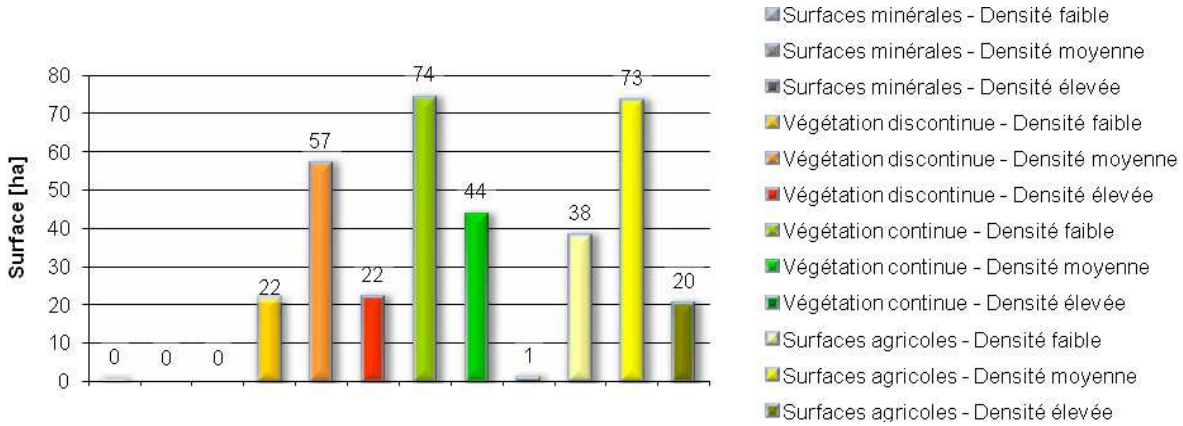

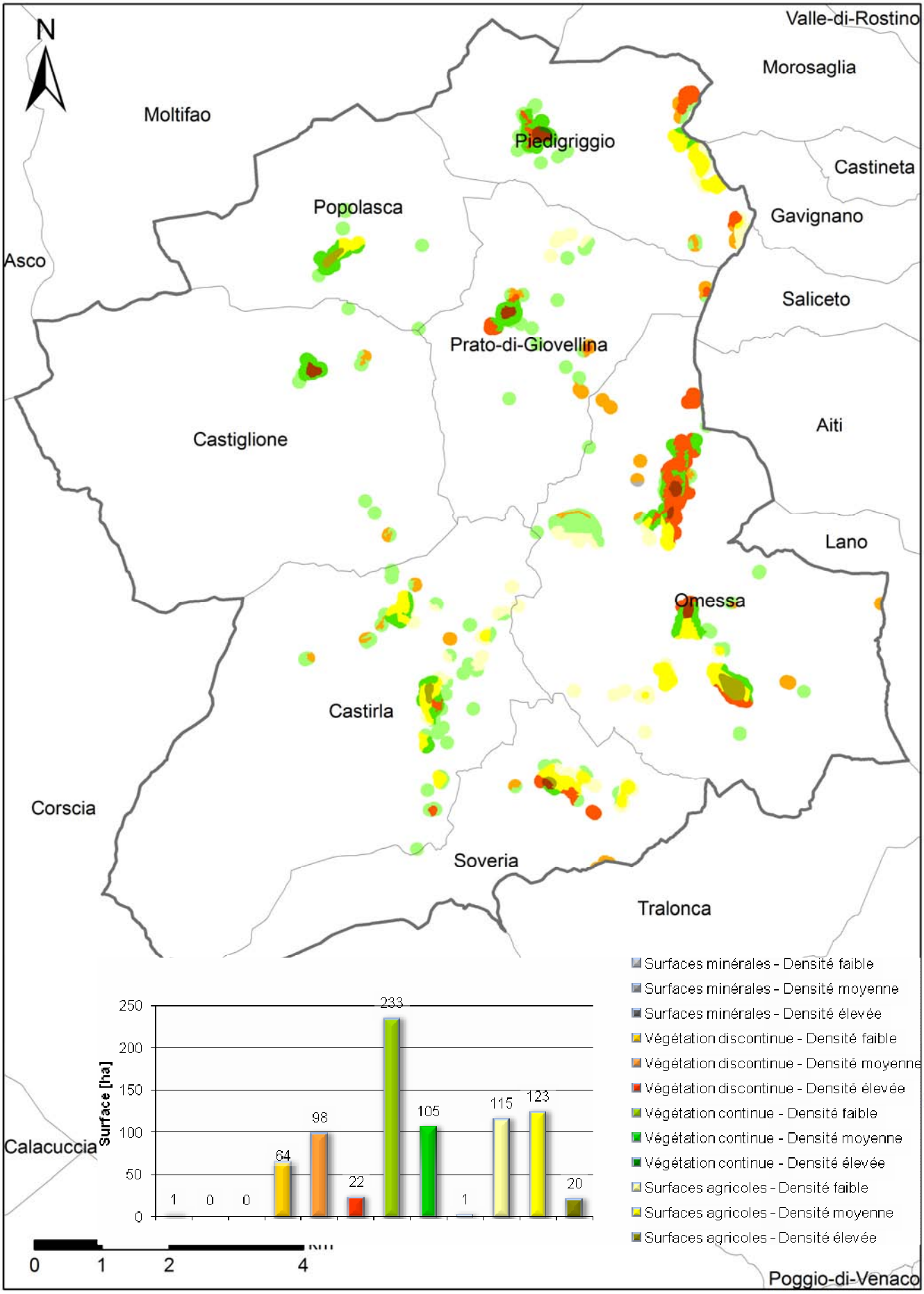

Cartographie et répartition des interfaces habitat-forêt sur la communauté de communes d'Aghia Nova

COMMUNAUTE DE COMMUNES DE BASTIA

Quelques chiffres

Surface de la communauté de communes : 6 936 ha

Communes concernées : Bastia, Furiani, San-Martino-di-Lota, Santa-Maria-di-Lota, Ville-di-Pietrabugno

Surface totale des interfaces habitat-forêt : 2 472 ha (36 %)

Surface totale concernée par le débroussaillement : 1 782 ha (26 %)

Nombre de bâtis : 6 017

Répartition dans les interfaces habitat-forêt

Répartition des bâtis par type d'interface habitat-forêt

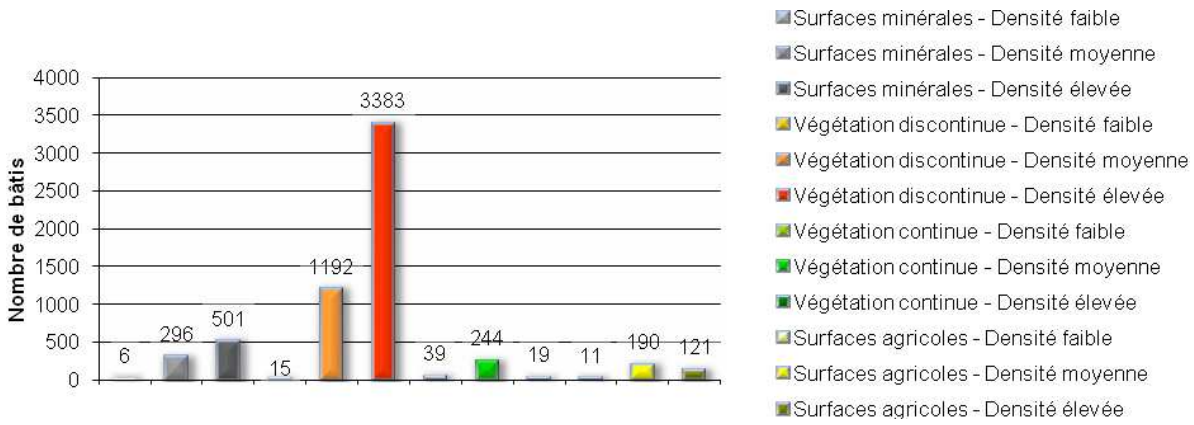

Répartition de la structure horizontale de la végétation

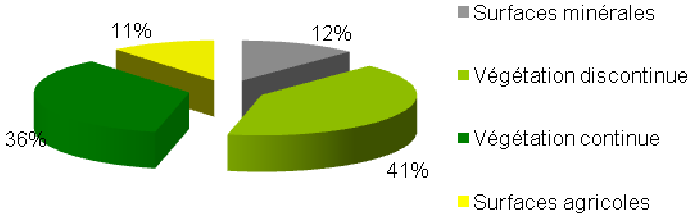

Répartition de la densité du bâti

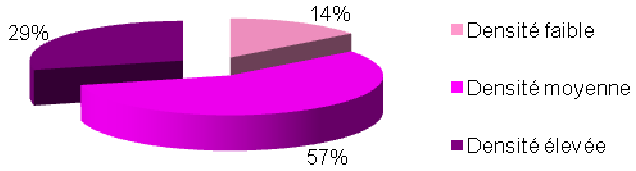

Répartition dans la zone soumise au débroussaillement

Surface du débroussaillement par type d'interfaces habitat-forêt

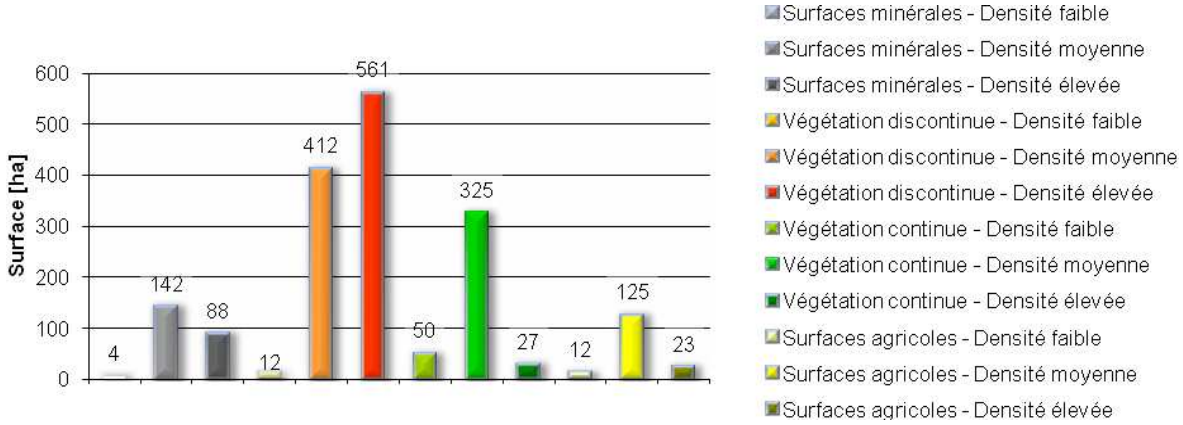

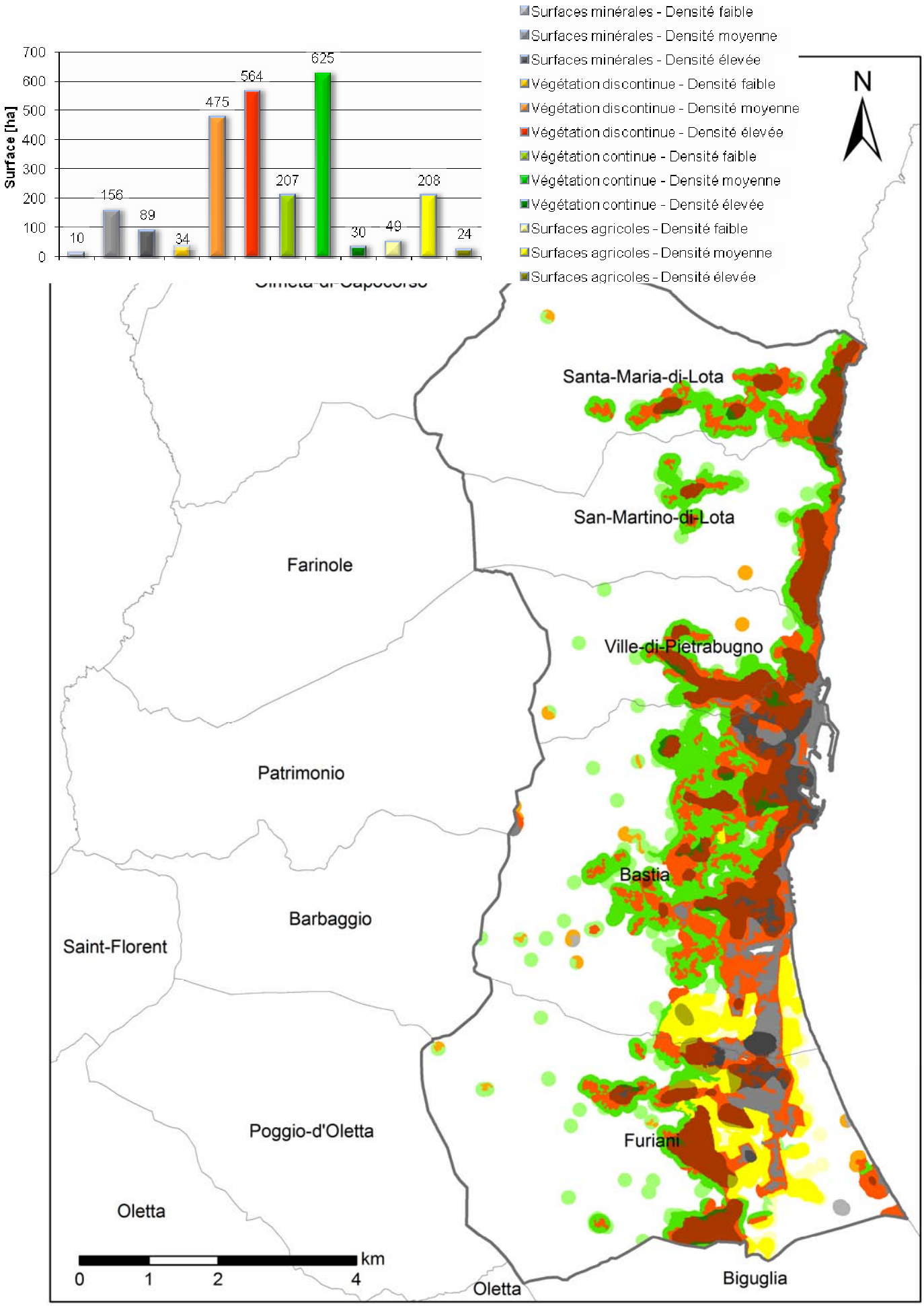

Cartographie et répartition des interfaces habitat-forêt sur la communauté de communes de Bastia

COMMUNAUTE DE COMMUNES DE CALVI-BALAGNE

Quelques chiffres

Surface de la communauté de communes : 56583 ha

Communes concernées : Algajola, Aregno, Avapessa, Calenzana, Calvi, Cateri, GalÚria, Lavatoggio, Lumio, Manso, Moncale, Montegrosso, Sant'Antonino, Zilia

Surface totale des interfaces habitat-forêt : 5041 ha (9%)

Surface totale concernée par l'obligation légale de débroussailler : 2571 ha (5%)

Nombre de bâtis : 5927

Répartition dans les interfaces habitat-forêt

Répartition des bâtis par type d'interface habitat-forêt

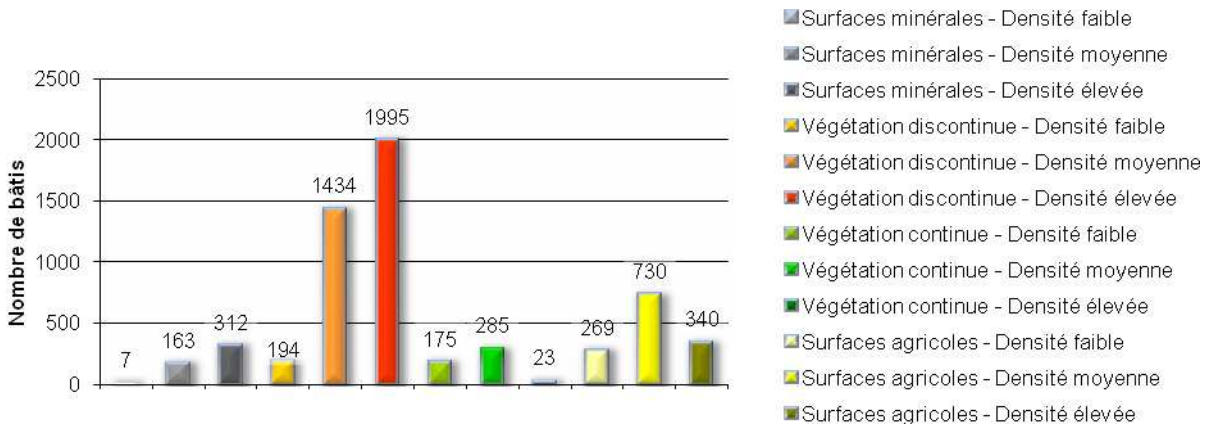

Répartition de la structure horizontale de la végétation

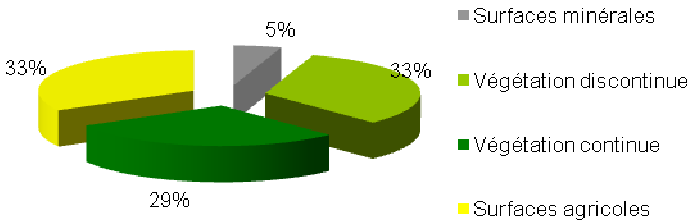

Répartition de la densité du bâti



Répartition dans la zone soumise au débroussaillement

Surface du débroussaillement par type d'interfaces habitat-forêt

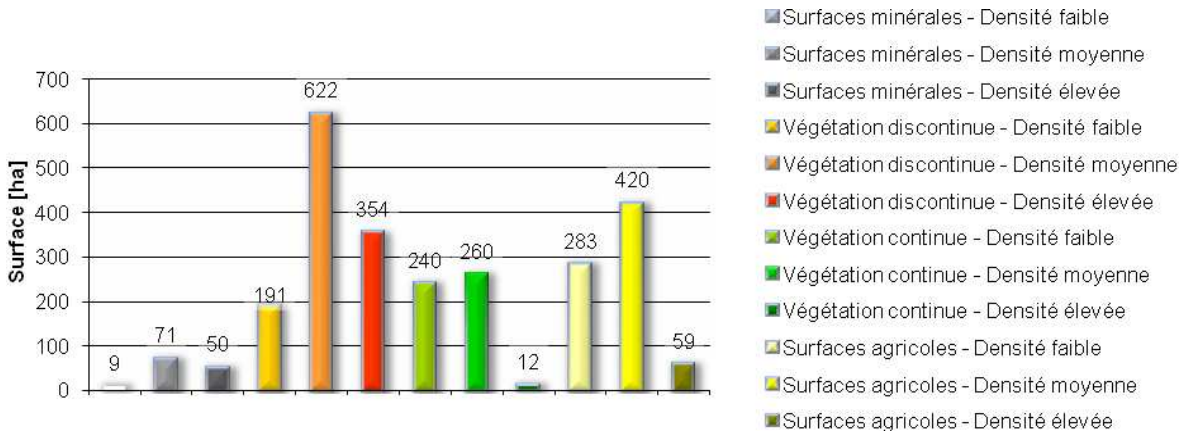

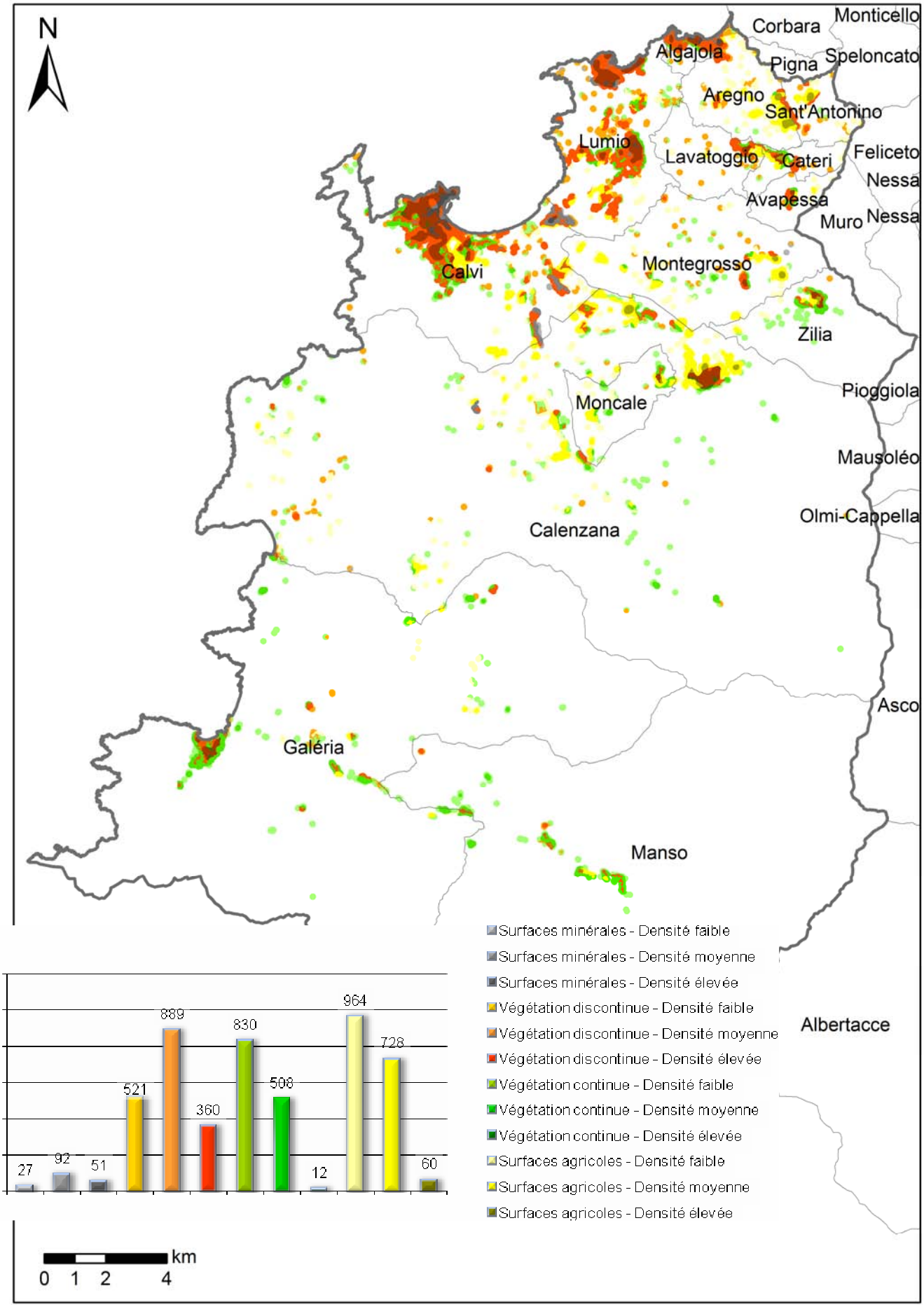

↘ Cartographie et répartition des interfaces habitat-forêt sur la communauté de communes de Calvi-Balagne

COMMUNAUTE DE COMMUNES DE CAP CORSE

Quelques chiffres

Surface de la communauté de communes : 30799 ha

Communes concernées : Barrettali, Brando, Cagnano, Canari, Centuri, Ersa, Luri, Meria, Morsiglia, Nonza, Ogliastro, Olcani, Olmeta-di-Capocorso, Pietracorbara, Pino, Rogliano, Sisco, Tomino

Surface totale des interfaces habitat-forêt : 3031 ha (10%)

Surface totale concernée par l'obligation légale de débroussailler : 1590 ha (5%)

Nombre de bâtis : 4413

Répartition dans les interfaces habitat-forêt

➘ Répartition des bâtis par type d'interface habitat-forêt

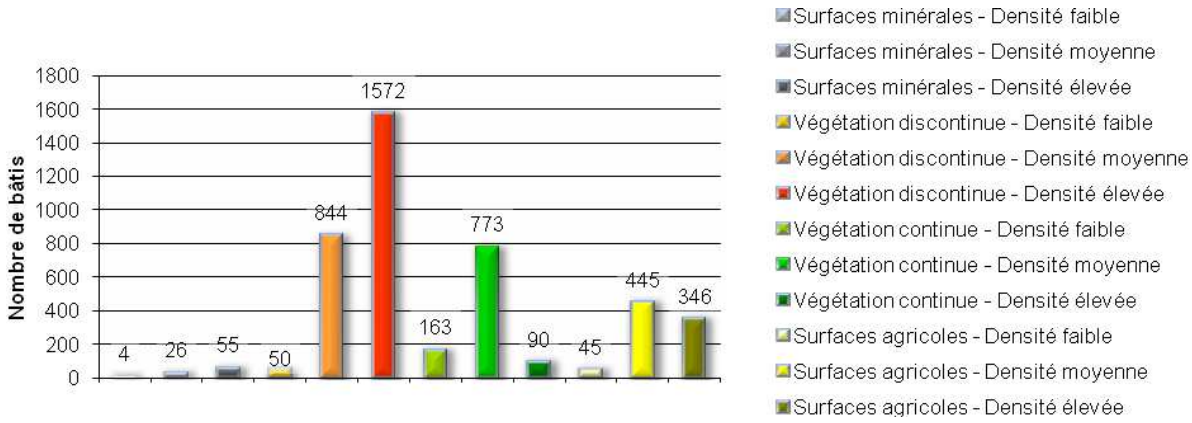

➘ Répartition de la structure horizontale de la végétation

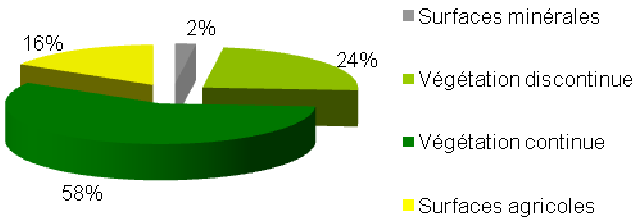

➘ Répartition de la densité du bâti

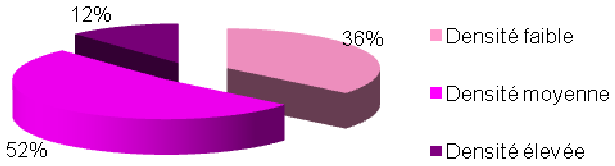

Répartition dans la zone soumise au débroussaillement

➘ Surface du débroussaillement par type d'interfaces habitat-forêt

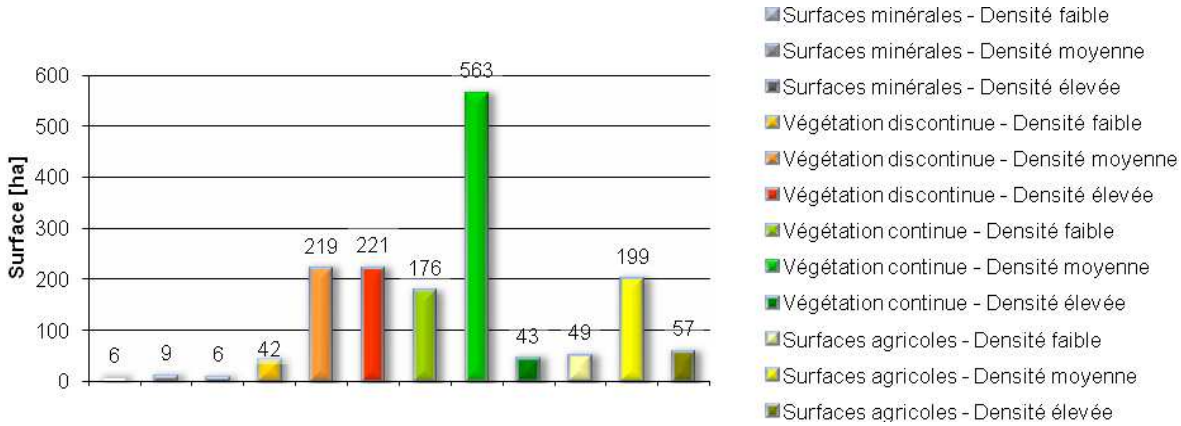

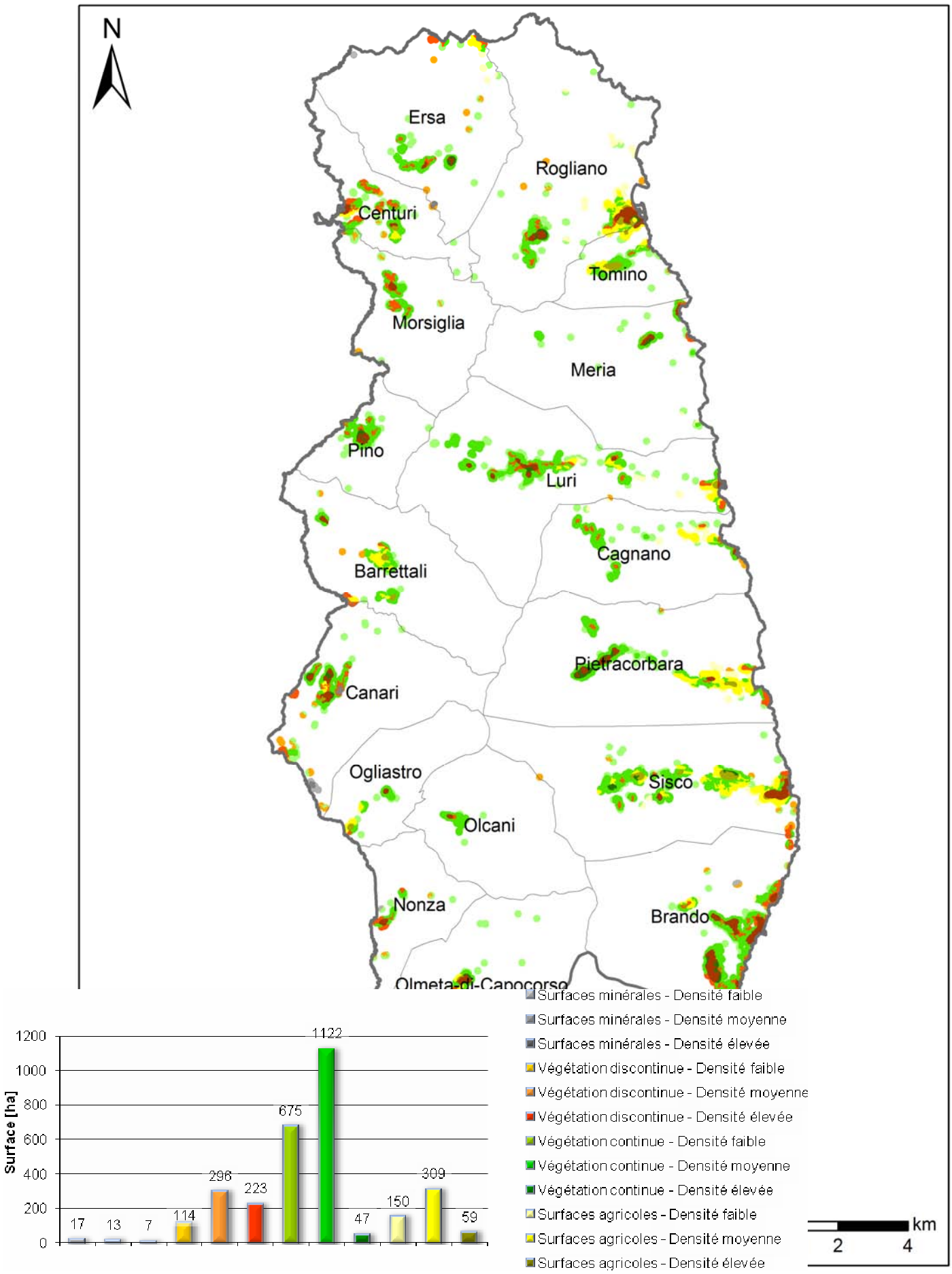

Cartographie et répartition des interfaces habitat-forêt sur la communauté de communes de Cap Corse

COMMUNAUTE DE COMMUNES DE CASINCA

Quelques chiffres

Surface de la communauté de communes : 8537 ha

Communes concernées : Castellare-di-Casinca, Loreto-di-Casinca, Penta-di-Casinca, Porri, Sorbo-Ocagnano, Venzolasca, Vescovato

Surface totale des interfaces habitat-forêt : 2758 ha (32%)

Surface totale concernée par l'obligation légale de débroussailler : 1495 ha (18%)

Nombre de bâtis : 3465

Répartition dans les interfaces habitat-forêt

➘ Répartition des bâtis par type d'interface habitat-forêt

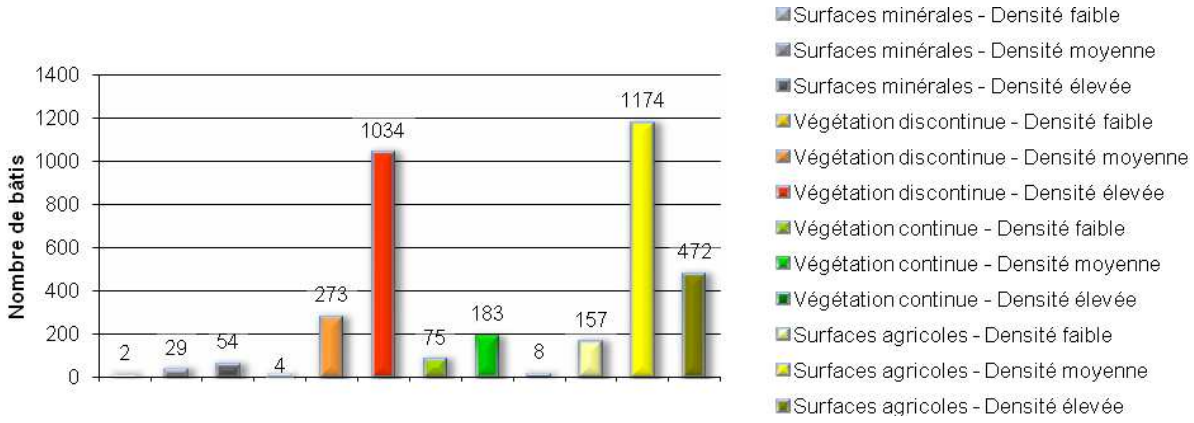

➘ Répartition de la structure horizontale de la végétation

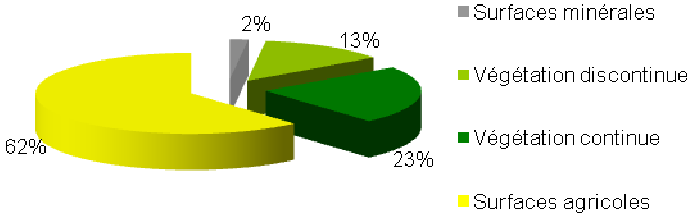

➘ Répartition de la densité du bâti

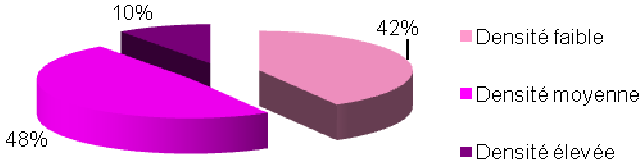

Répartition dans la zone soumise au débroussaillement

➘ Surface du débroussaillement par type d'interfaces habitat-forêt

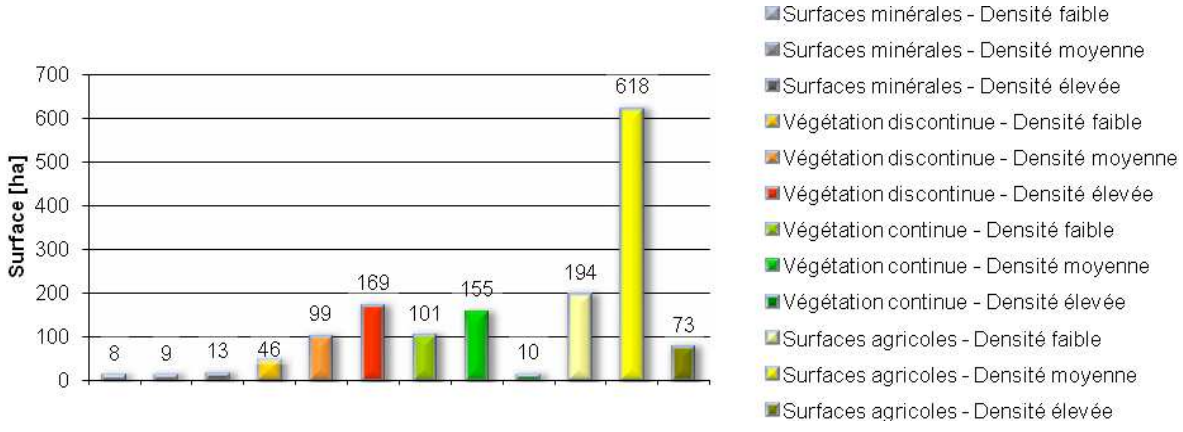

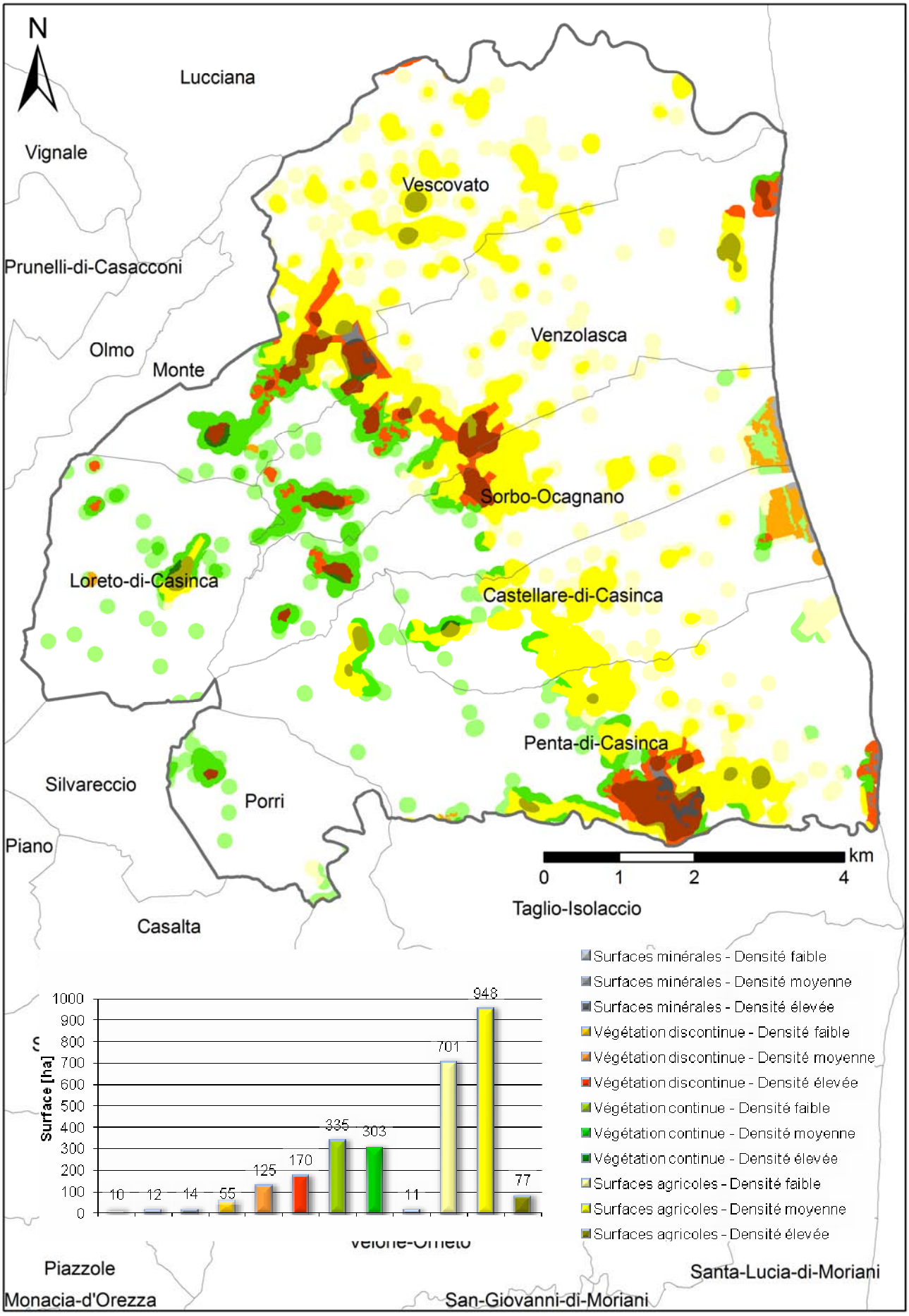

↘ Cartographie et répartition des interfaces habitat-forêt sur la communauté de communes de Casinca

COMMUNAUTE DE COMMUNES DE CENTRE CORSE

Quelques chiffres

Surface de la communauté de communes : 36172 ha

Communes concernées : Casanova, Corte, Muracciole, Noceta, Poggio-di-Venaco, Riventosa, Rospigliani, Santo-Pietro-di-Venaco, Venaco, Vivario

Surface totale des interfaces habitat-forêt : 2062 ha (6%)

Surface totale concernée par l'obligation légale de débroussailler : 1041 ha (3%)

Nombre de bâtis : 2667

Répartition dans les interfaces habitat-forêt

Répartition des bâtis par type d'interface habitat-forêt

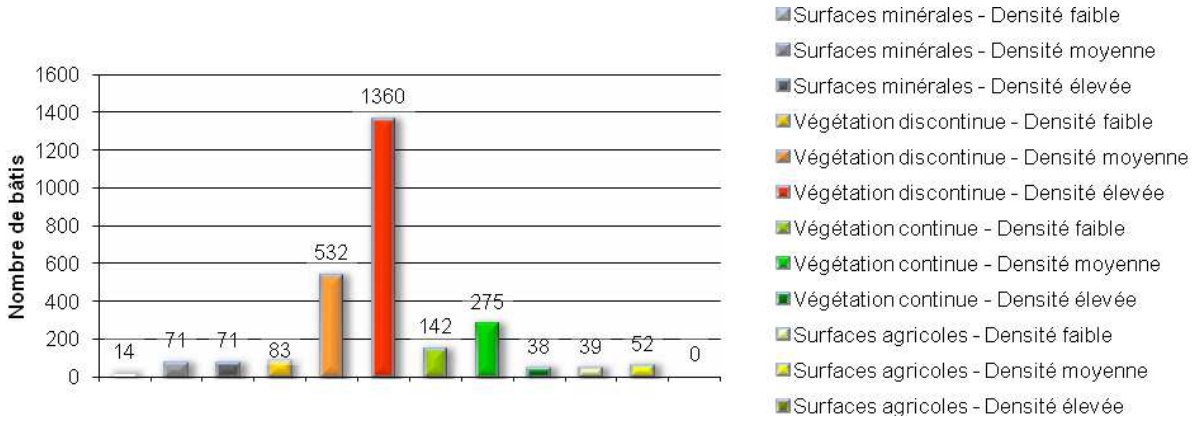

Répartition de la structure horizontale de la végétation

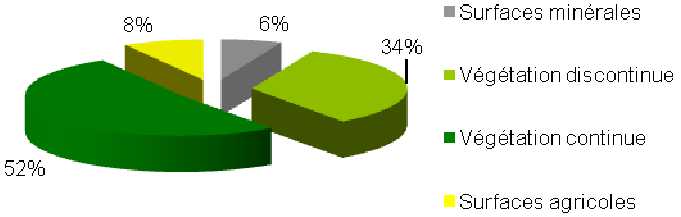

Répartition de la densité du bâti

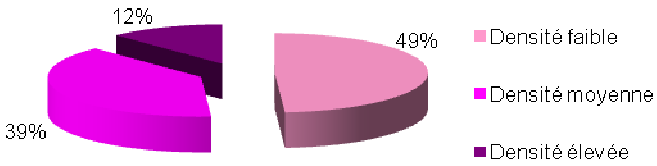

Répartition dans la zone soumise au débroussaillement

Surface du débroussaillement par type d'interfaces habitat-forêt

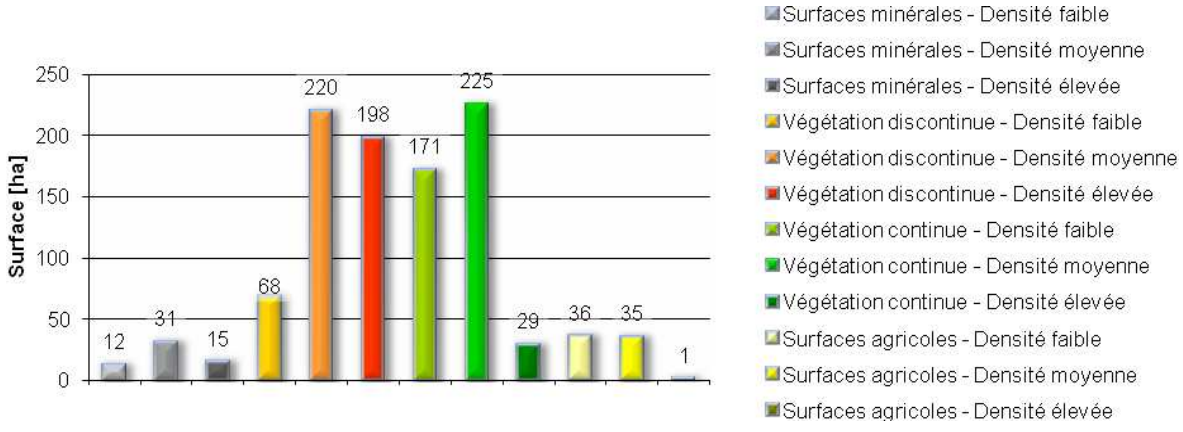

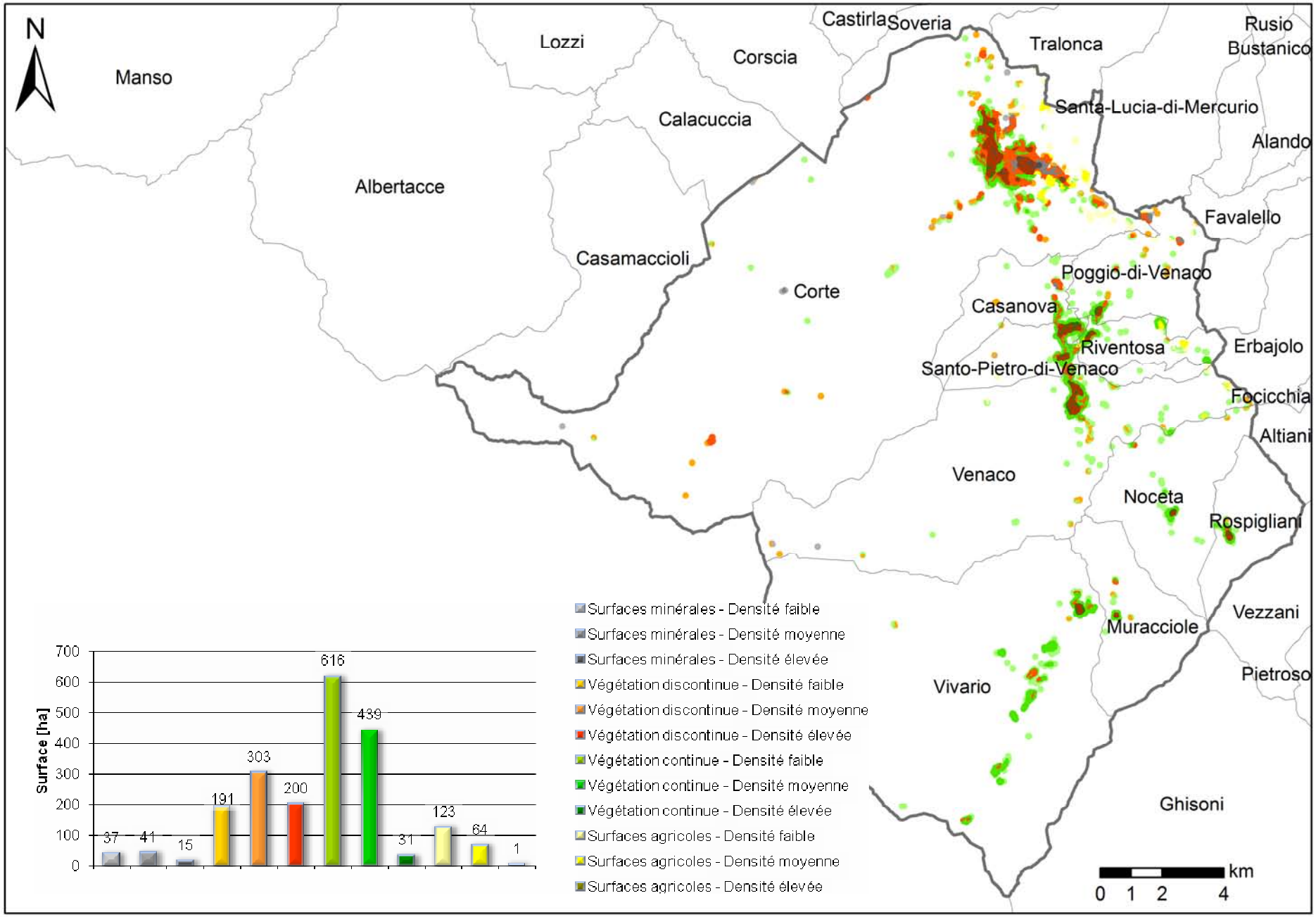

Cartographie et répartition des interfaces habitat-forêt sur la communauté de communes de Centre Corse

COMMUNAUTE DE COMMUNES DE CONCA D'ORO

Quelques chiffres

Surface de la communauté de communes : 6143 ha

Communes concernées : Barbaggio, Farinole, Patrimonio, Saint-Florent

Surface totale des interfaces habitat-forêt : 1065 ha (17%)

Surface totale concernée par l'obligation légale de débroussailler : 579 ha (9%)

Nombre de bâtis : 1404

Répartition dans les interfaces habitat-forêt

➘ Répartition des bâtis par type d'interface habitat-forêt

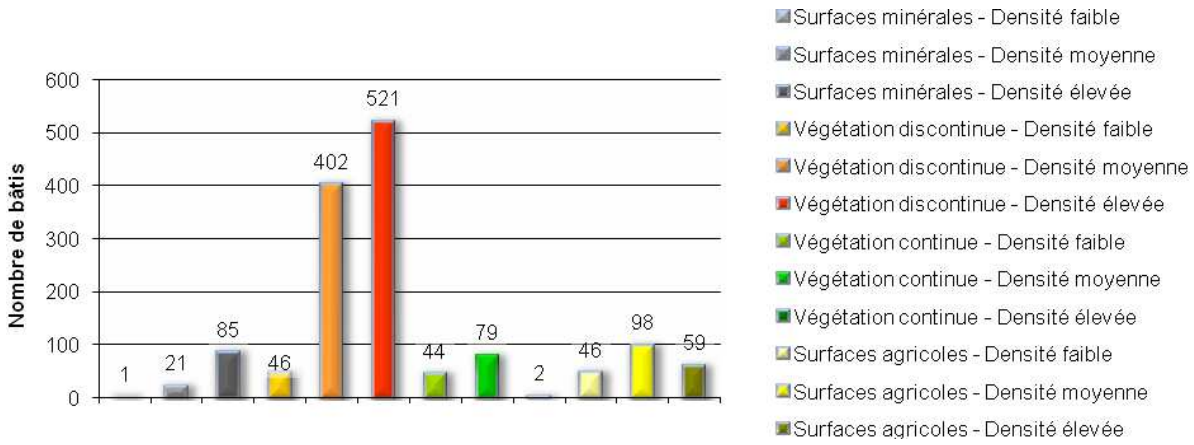

➘ Répartition de la structure horizontale de la végétation

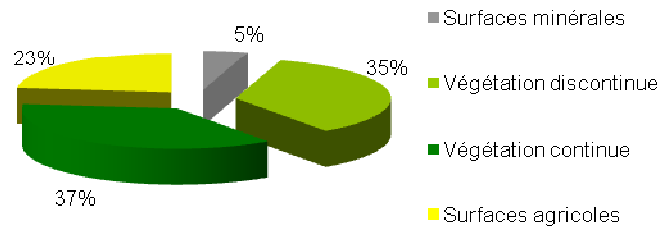

➘ Répartition de la densité du bâti



Répartition dans la zone soumise au débroussaillement

➘ Surface du débroussaillement par type d'interfaces habitat-forêt

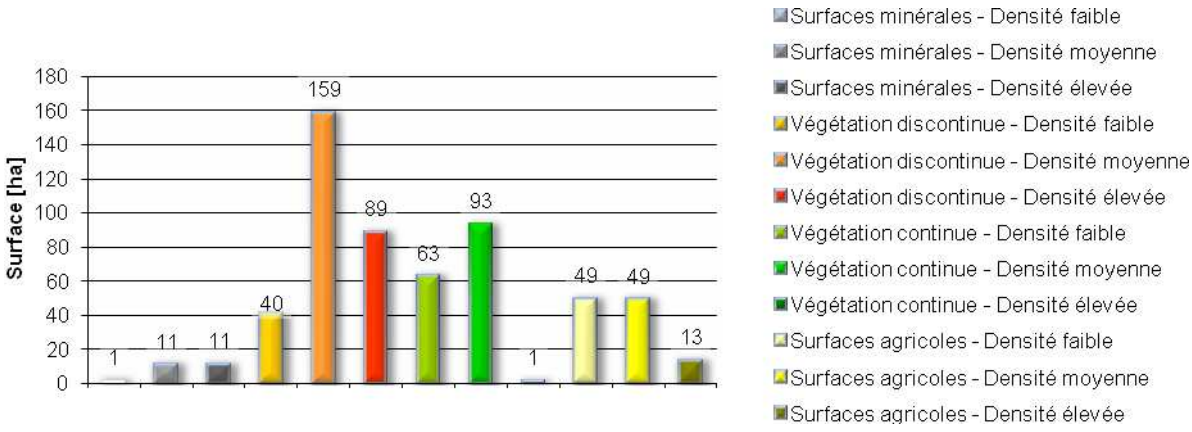

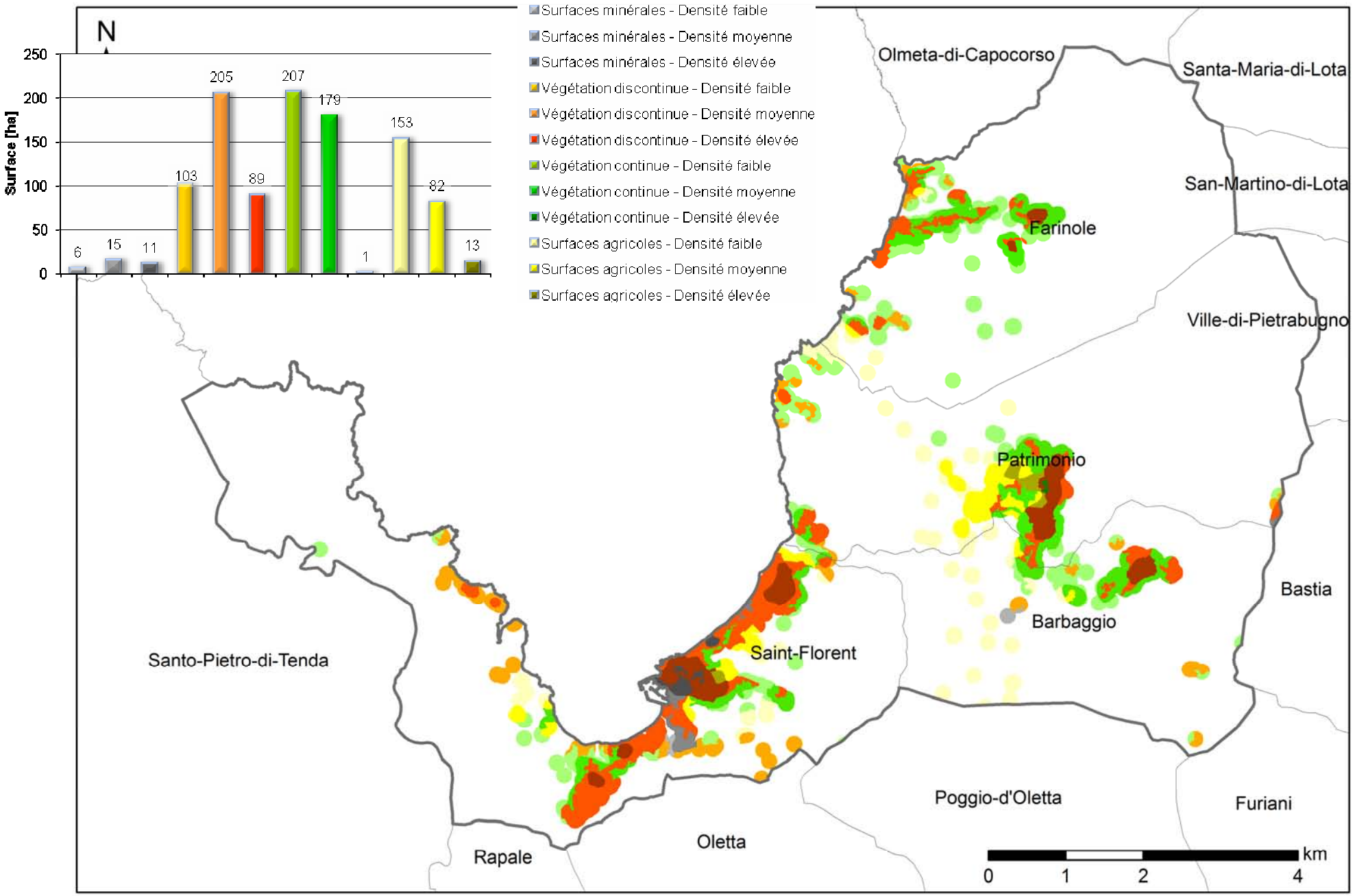

Cartographie et répartition des interfaces habitat-forêt sur la communauté de communes de Conca d'Oro

COMMUNAUTE DE COMMUNES DE COSTA VERDE

Quelques chiffres

Surface de la communauté de communes : 18549 ha

Communes concernées : Cervione, Felce, Novale, Ortale, Perelli, Pero-Casevecchie, Piazzali, Pietricaggio, Piobetta, Poggio-Mezzana, San-Giovanni-di-Moriani, San-Giuliano, San-Nicolao, Santa-Lucia-di-Moriani, Santa-Maria-Poggio, Sant'AndrÚa-di-Cotone, Santa-Reparata-di-Moriani, Taglio-Isolaccio, Talasani, Tarrano, Valle-d'Alesani, Valle-di-Campoloro, Velone-Orneto

Surface totale des interfaces habitat-forêt : 4197 ha (23%)

Surface totale concernée par l'obligation légale de débroussailler : 2195 ha (12%)

Nombre de bâtis : 5064

Répartition dans les interfaces habitat-forêt

Répartition des bâtis par type d'interface habitat-forêt

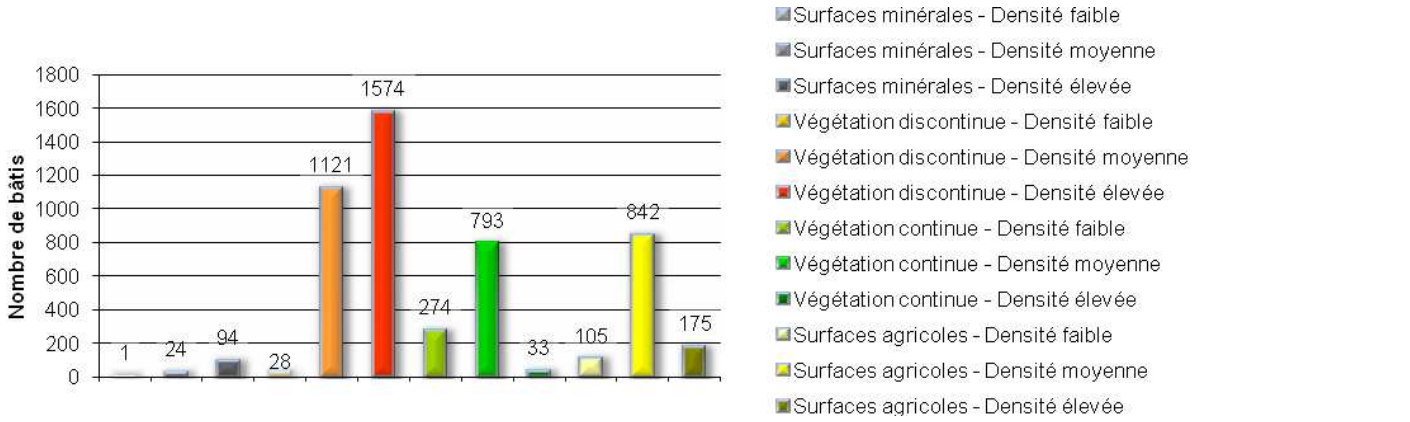

Répartition de la structure horizontale de la végétation

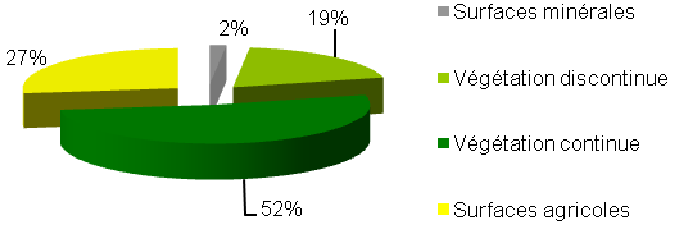

Répartition de la densité du bâti

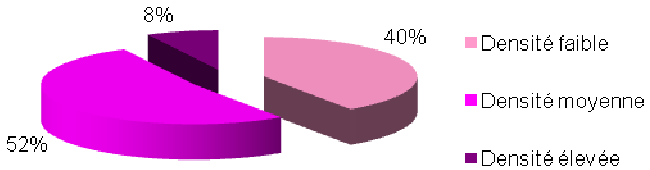

Répartition dans la zone soumise au débroussaillement

Surface du débroussaillement par type d'interfaces habitat-forêt

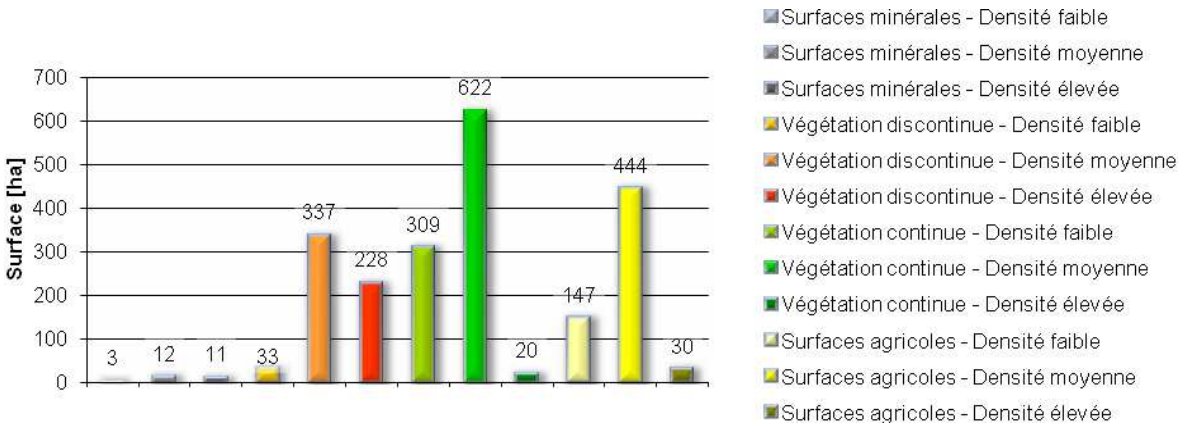

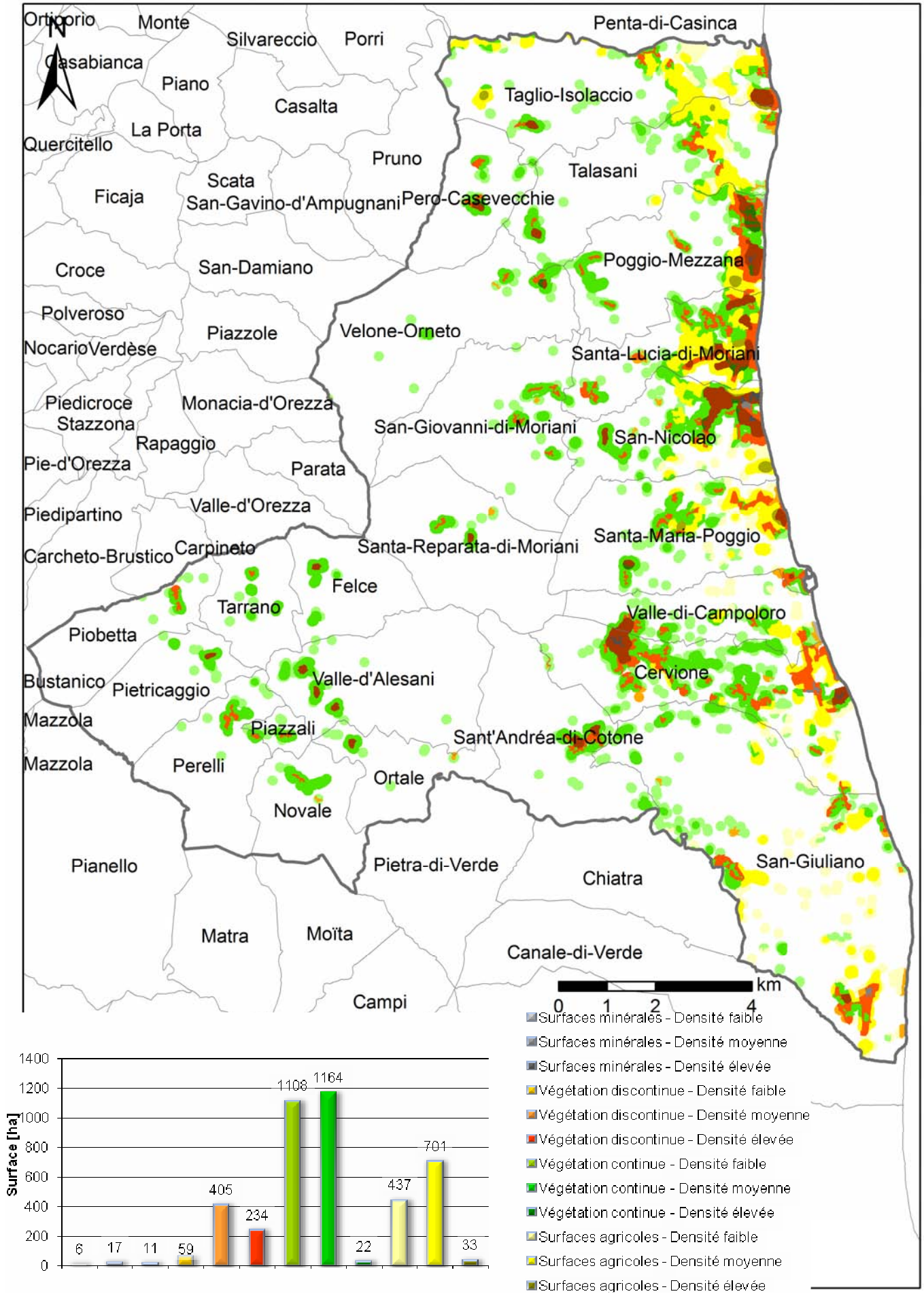

Cartographie et répartition des interfaces habitat-forêt sur la communauté de communes de Costa Verde

COMMUNAUTE DE COMMUNES DE E CINQUE PIEVE DI BALAGNA

Quelques chiffres

Surface de la communauté de communes : 35498 ha

Communes concernées : BelgodÞre, Costa, Feliceto, Lama, MausolÚo, Muro, Nessa, Novella, Occhiatana, Olmi-Cappella, Palasca, Pietralba, Pioggiola, Speloncato, Urtaca, Vallica, Ville-di-Paraso

Surface totale des interfaces habitat-forêt : 3412 ha (10%)

Surface totale concernée par l'obligation légale de débroussailler : 1352 ha (4%)

Nombre de bâtis : 2690

Répartition dans les interfaces habitat-forêt

➘ Répartition des bâtis par type d'interface habitat-forêt

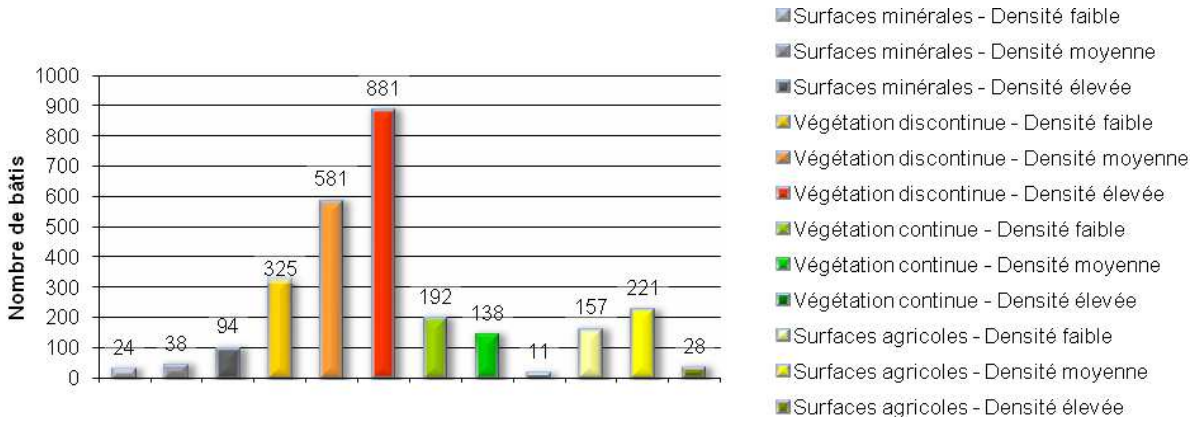

➘ Répartition de la structure horizontale de la végétation

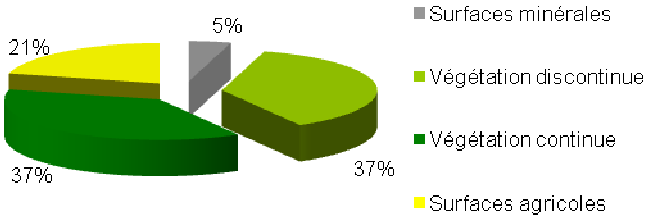

➘ Répartition de la densité du bâti

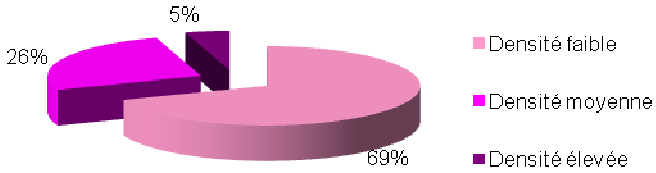

Répartition dans la zone soumise au débroussaillement

➘ Surface du débroussaillement par type d'interfaces habitat-forêt

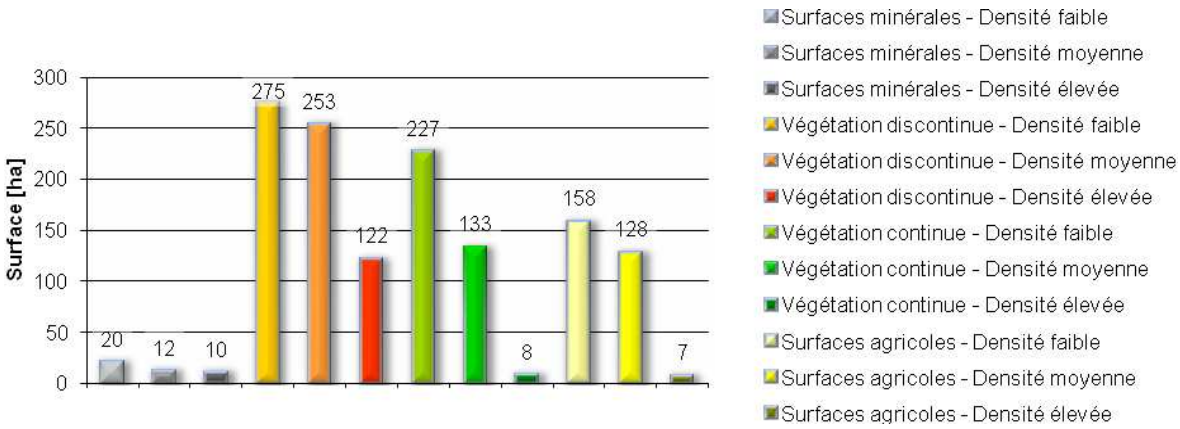

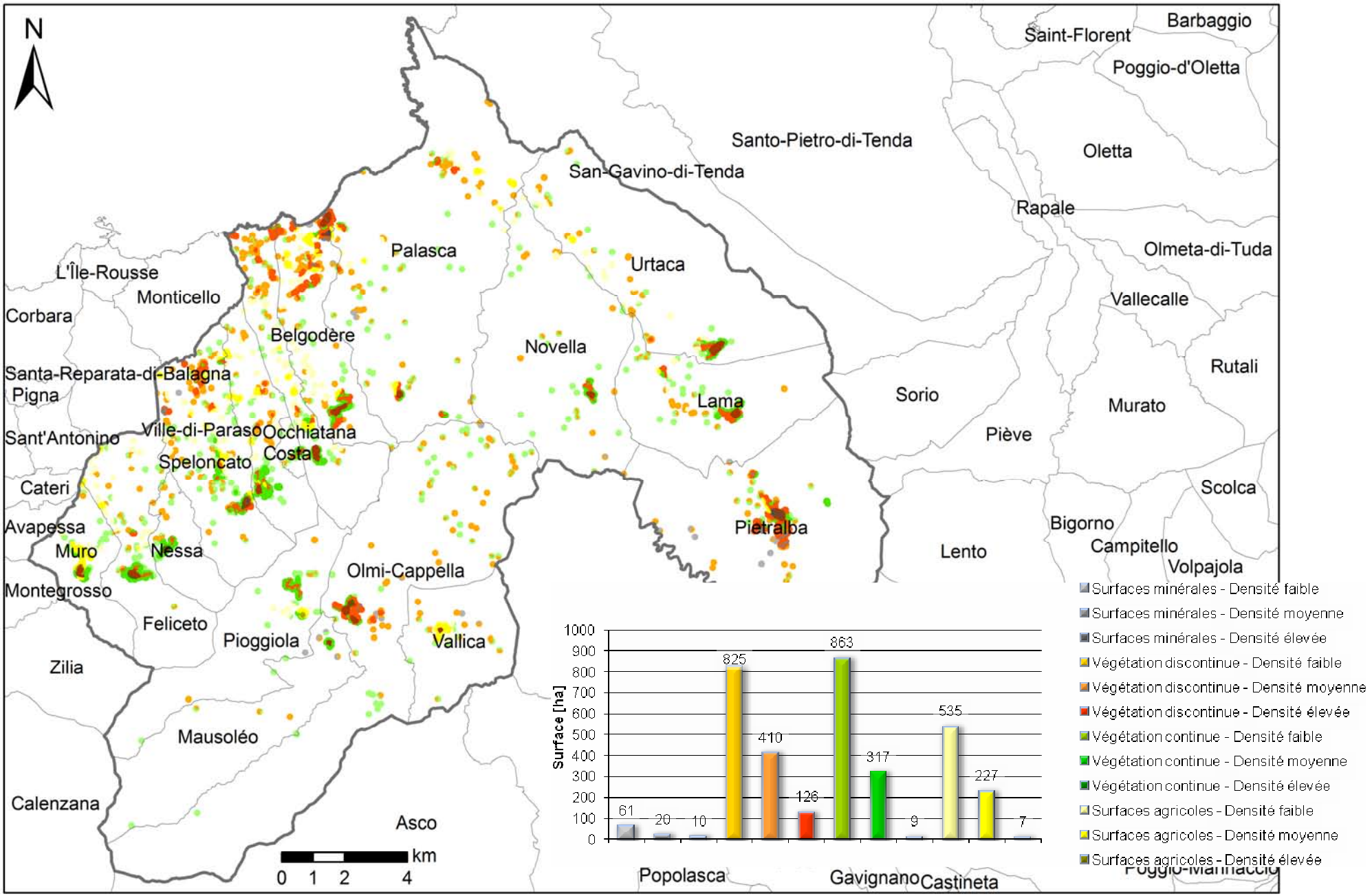

Cartographie et répartition des interfaces habitat-forêt sur la communauté de communes de E Cinque Pieve Di Balagna

COMMUNAUTE DE COMMUNES DE FIUM'ORBU-CASTELLU

Quelques chiffres

Surface de la communauté de communes : 55538 ha

Communes concernées : Chisa, Ghisonaccia, Ghisoni, Isolaccio-di-Fiumorbo, Lugo-di-Nazza, Pietroso, Poggio-di-Nazza, Prunelli-di-Fiumorbo, San-Gavino-di-Fiumorbo, Serra-di-Fiumorbo, Ventiseri, Vezzani

Surface totale des interfaces habitat-forêt : 5093 ha (9%)

Surface totale concernée par l'obligation légale de débroussailler : 2601 ha (5%)

Nombre de bâtis : 6220

Répartition dans les interfaces habitat-forêt

Répartition des bâtis par type d'interface habitat-forêt

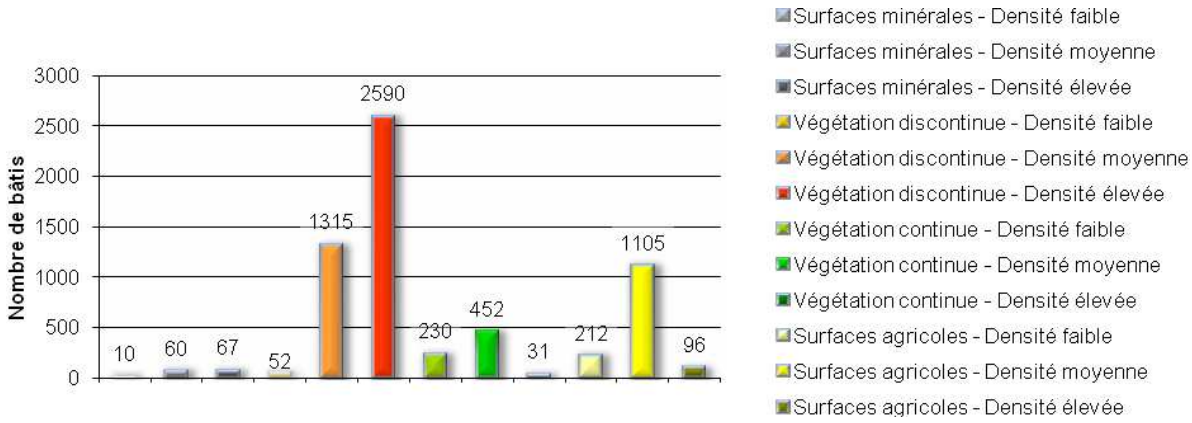

Répartition de la structure horizontale de la végétation

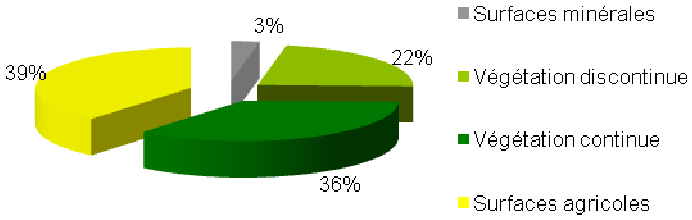

Répartition de la densité du bâti

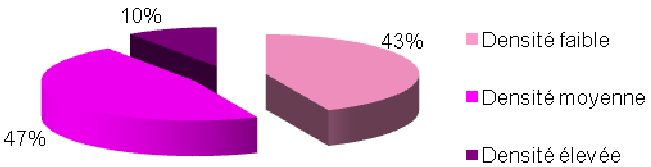

Répartition dans la zone soumise au débroussaillement

Surface du débroussaillement par type d'interfaces habitat-forêt

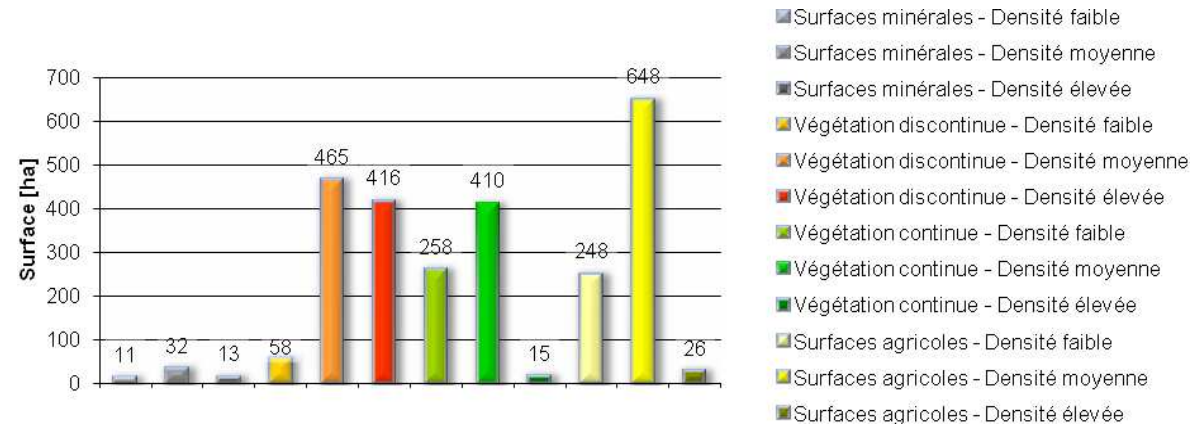

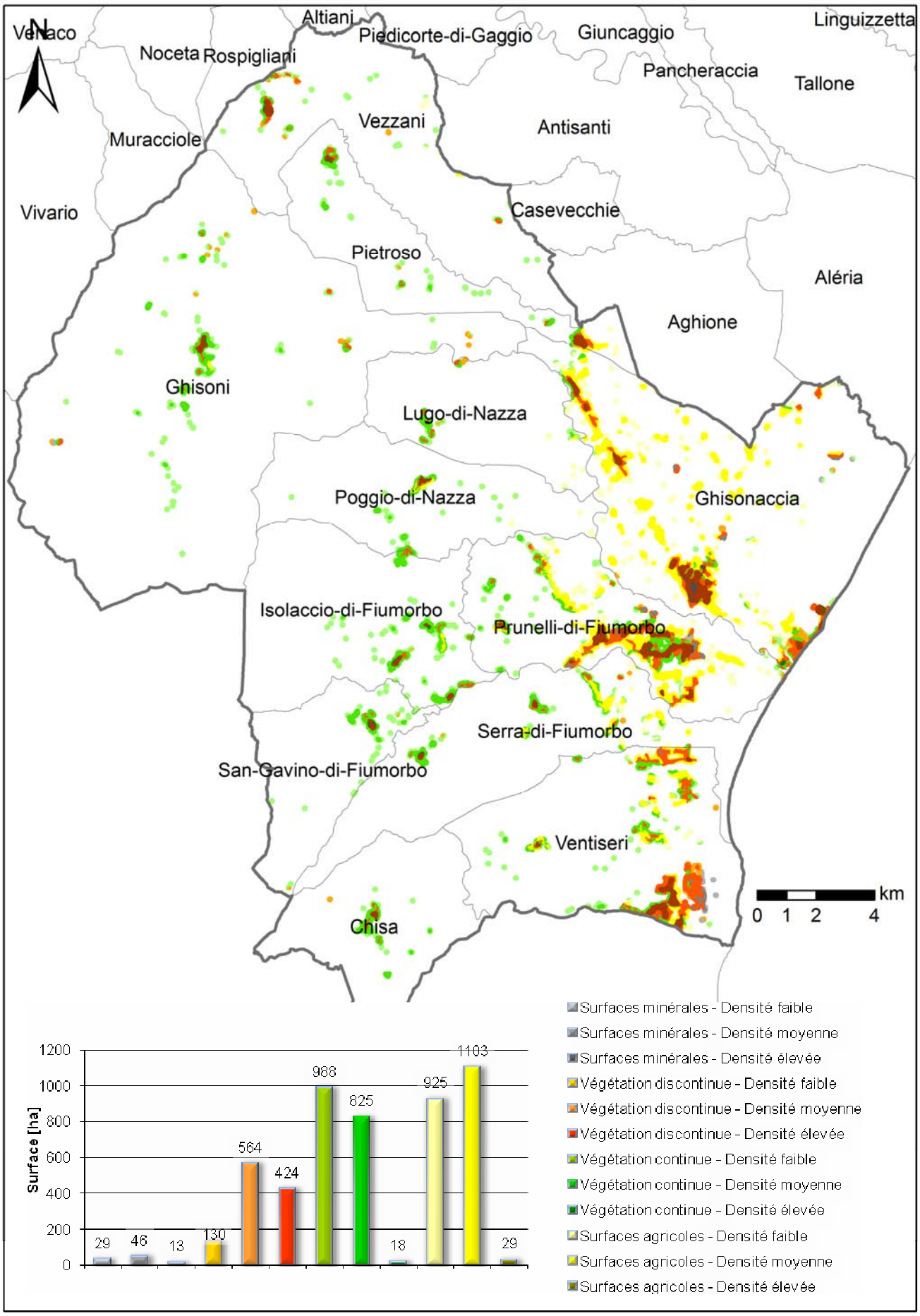

Cartographie et répartition des interfaces habitat-forêt sur la communauté de communes de Fium'Orbu-Castellu

COMMUNAUTE DE COMMUNES D'ILE ROUSSE

Quelques chiffres

Surface de la communauté de communes : 3579 ha

Communes concernées : Corbara, L'Ile-Rousse, Monticello, Pigna, Santa-Reparata-di-Balagna

Surface totale des interfaces habitat-forêt : 1668 ha (47 %)

Surface totale concernée par le débroussaillement : 1007 ha (28 %)

Nombre de bâtis : 2953

Répartition dans les interfaces habitat-forêt

Répartition des bâtis par type d'interface habitat-forêt

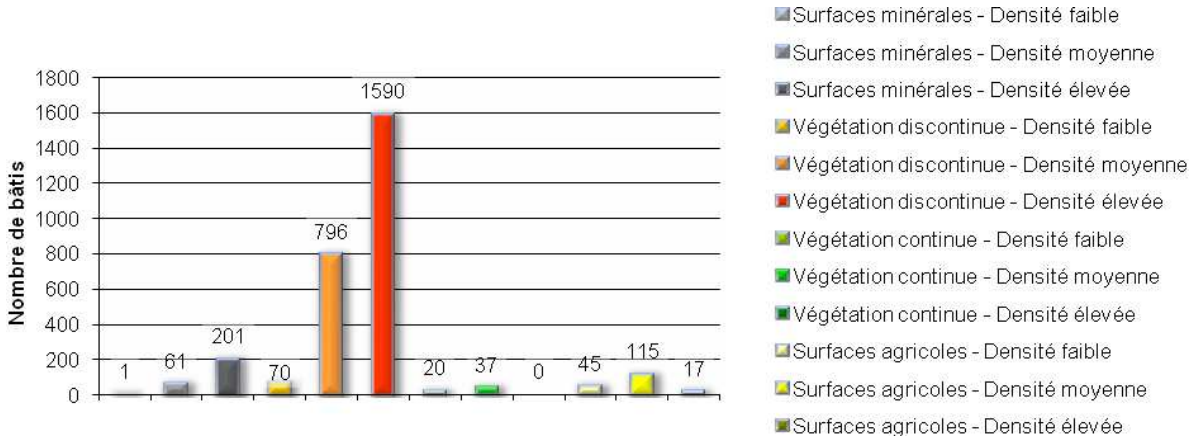

Répartition de la structure horizontale de la végétation

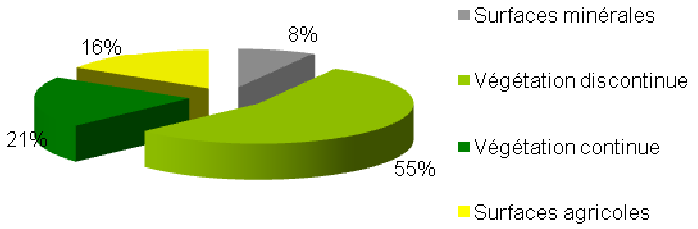

Répartition de la densité du bâti

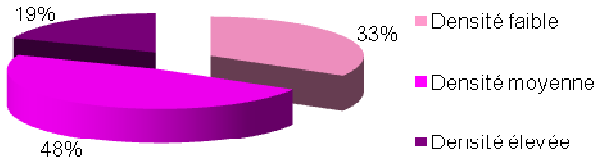

Répartition dans la zone soumise au débroussaillement

Surface du débroussaillement par type d'interfaces habitat-forêt

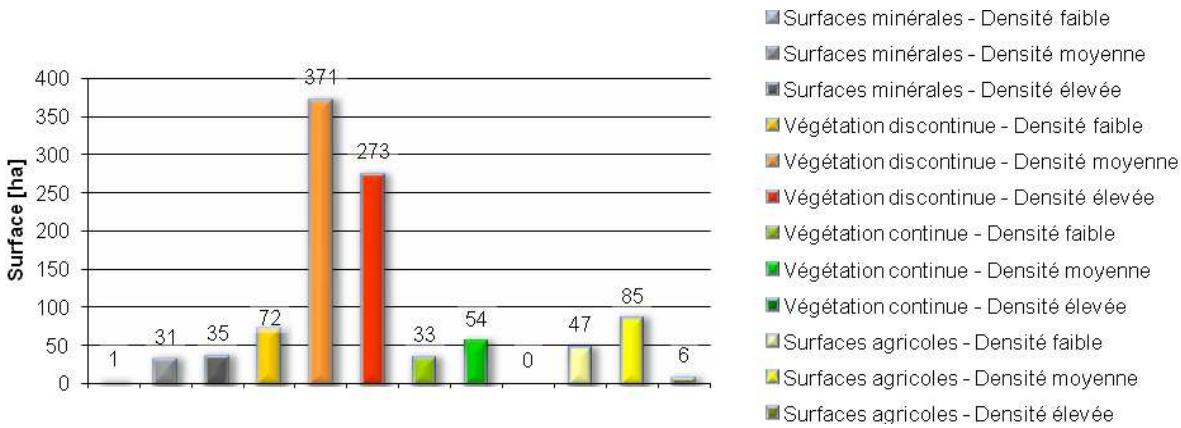

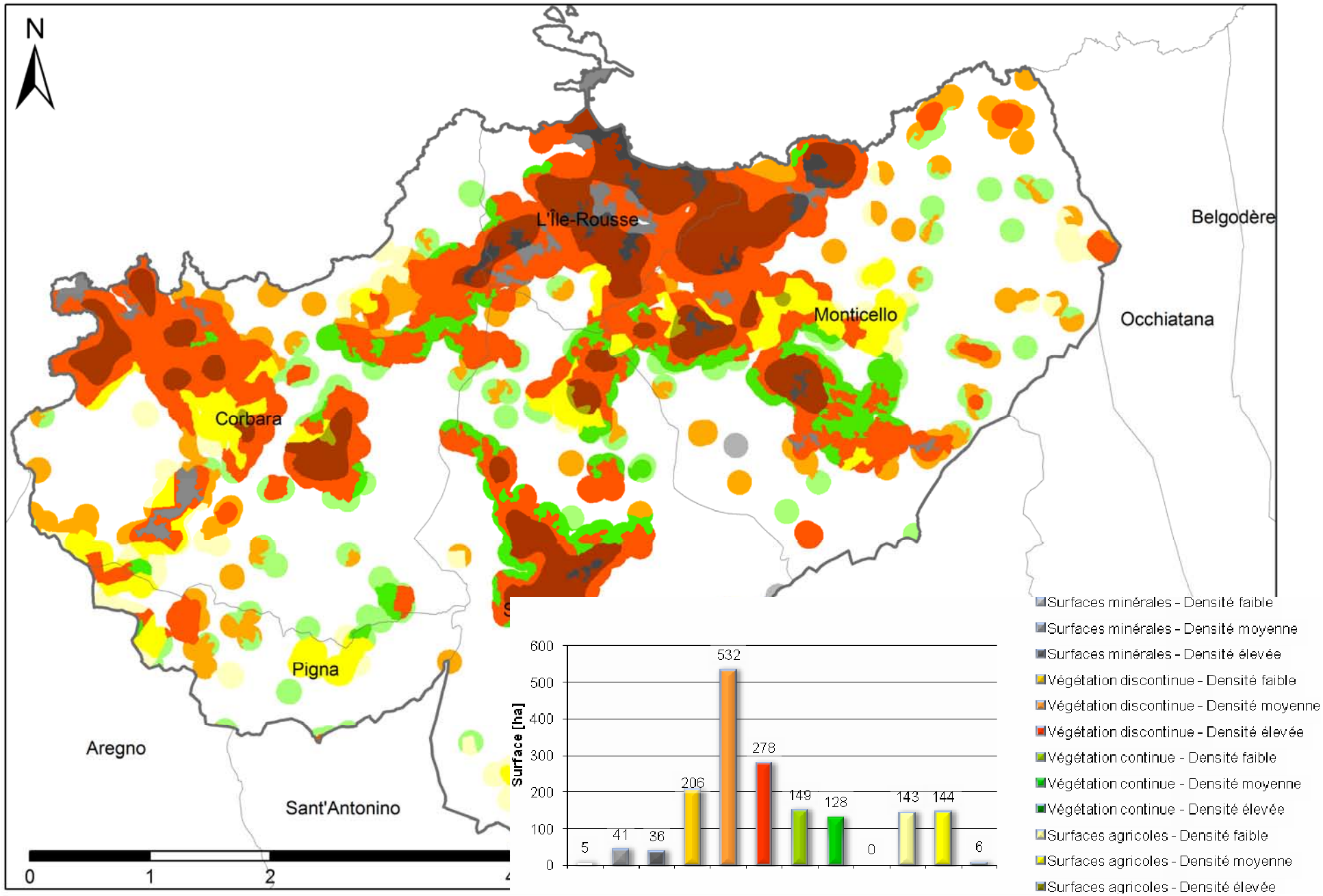

↘ Cartographie et répartition des interfaces habitat-forêt sur la communauté de communes d'Ile Rousse

COMMUNAUTE DE COMMUNES DE MARANA-GOLO

Quelques chiffres

Surface de la communauté de communes : 22333 ha

Communes concernées : Bigorno, Biguglia, Borgo, Campile, Campitello, Crocicchia, Lento, Lucciana, Monte, Olmo, Ortiporio, Penta-Acquatella, Prunelli-di-Casacconi, Scolca, Vignale, Volpajola

Surface totale des interfaces habitat-forêt : 4621 ha (21 %)

Surface totale concernée par le débroussaillement : 2636 ha (12 %)

Nombre de bâtis : 7308

Répartition dans les interfaces habitat-forêt

Répartition des bâtis par type d'interface habitat-forêt

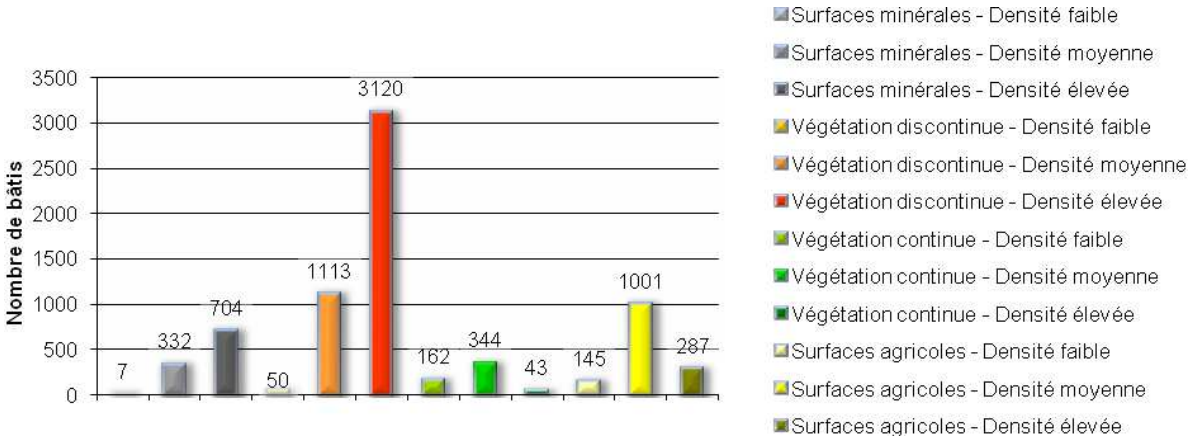

Répartition de la structure horizontale de la végétation

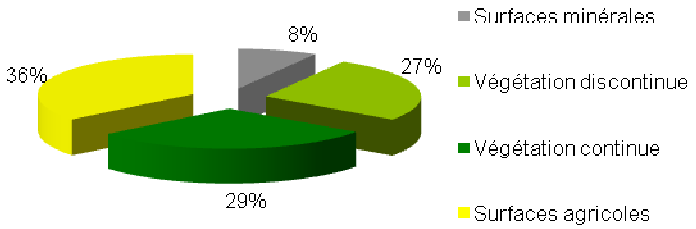

Répartition de la densité du bâti

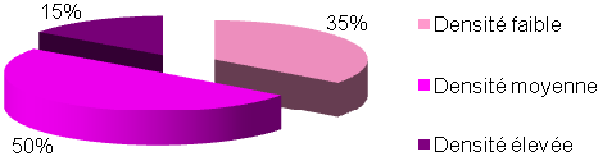

Répartition dans la zone soumise au débroussaillement

Surface du débroussaillement par type d'interfaces habitat-forêt

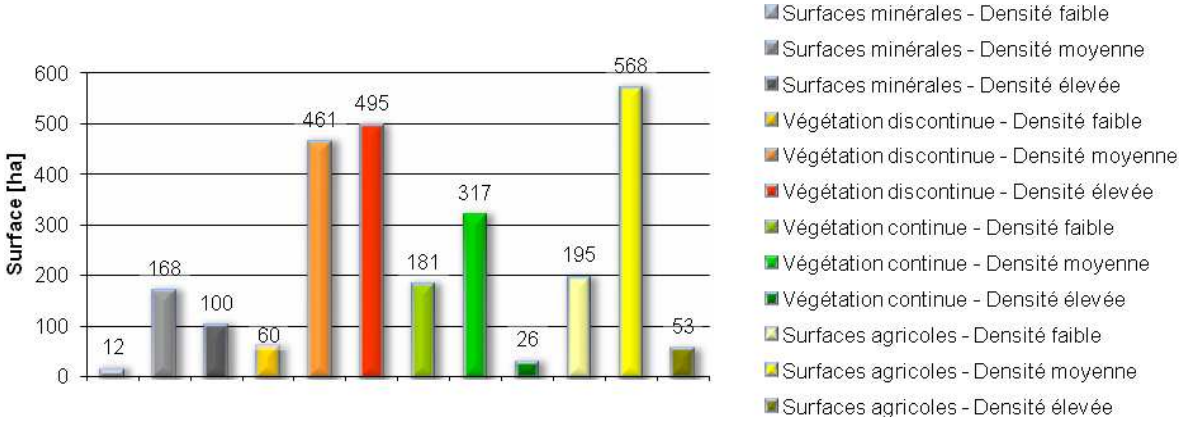

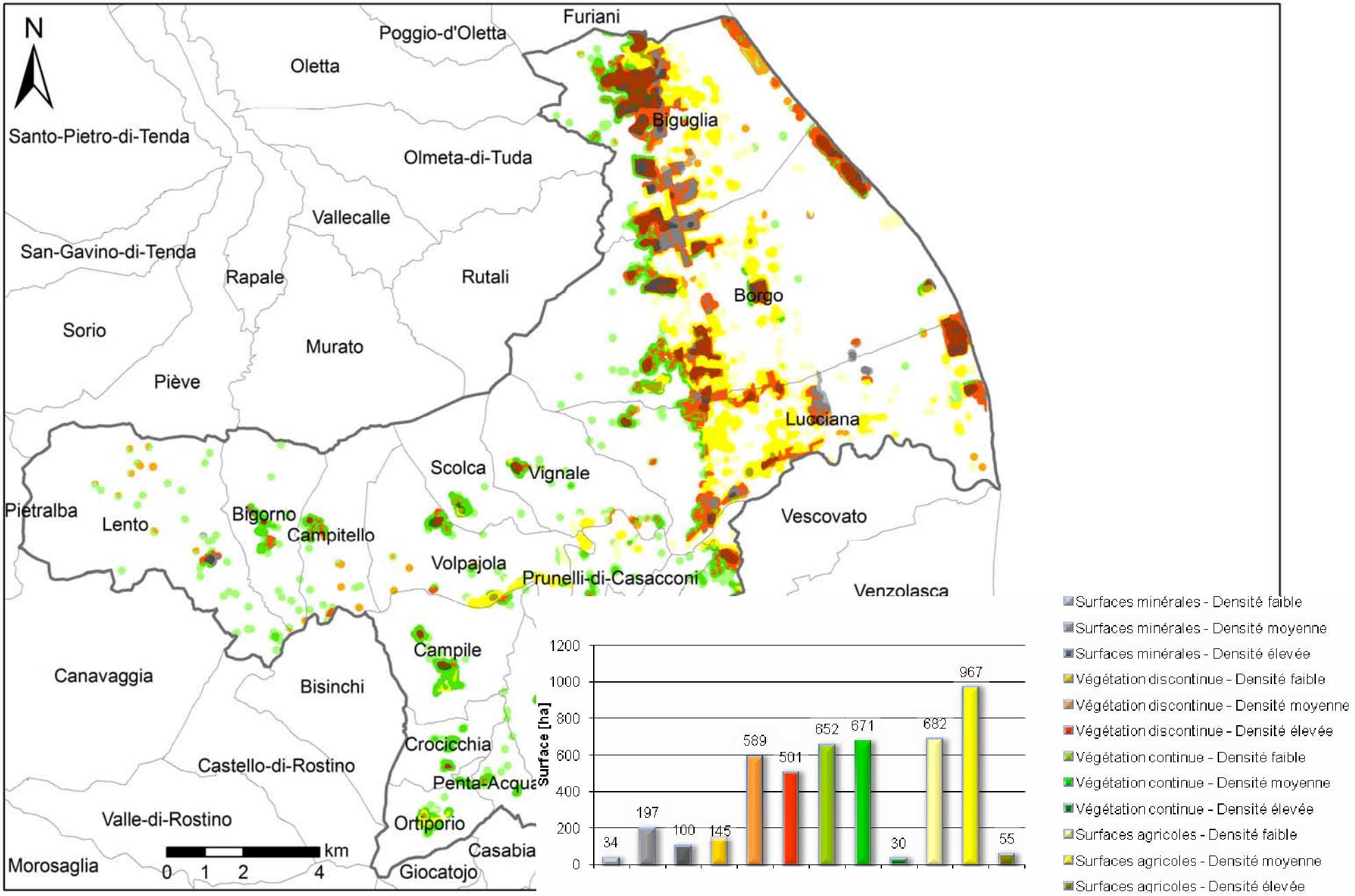

Cartographie et répartition des interfaces habitat-forêt sur la communauté de communes de Marana-Golo

COMMUNAUTE DE COMMUNES DE NEBBIU

Quelques chiffres

Surface de la communauté de communes : 32751 ha

Communes concernées : Murato, Oletta, Olmeta-di-Tuda, PiÞve, Poggio-d'Oletta, Rapale, Rutali, San-Gavino-di-Tenda, Santo-Pietro-di-Tenda, Sorio, Vallecalle

Surface totale des interfaces habitat-forêt : 2803 ha (9 %)

Surface totale concernée par le débroussaillement : 1148 ha (4 %)

Nombre de bâtis : 2289

Répartition dans les interfaces habitat-forêt

Répartition des bâtis par type d'interface habitat-forêt

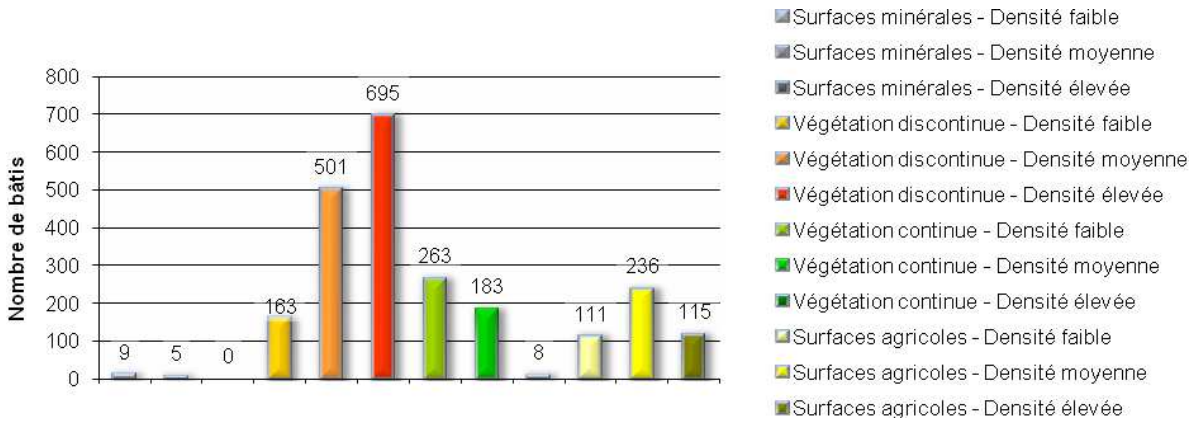

Répartition de la structure horizontale de la végétation

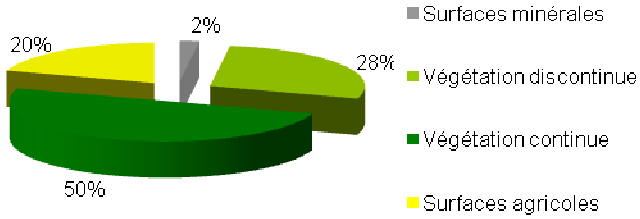

Répartition de la densité du bâti



Répartition dans la zone soumise au débroussaillement

Surface du débroussaillement par type d'interfaces habitat-forêt

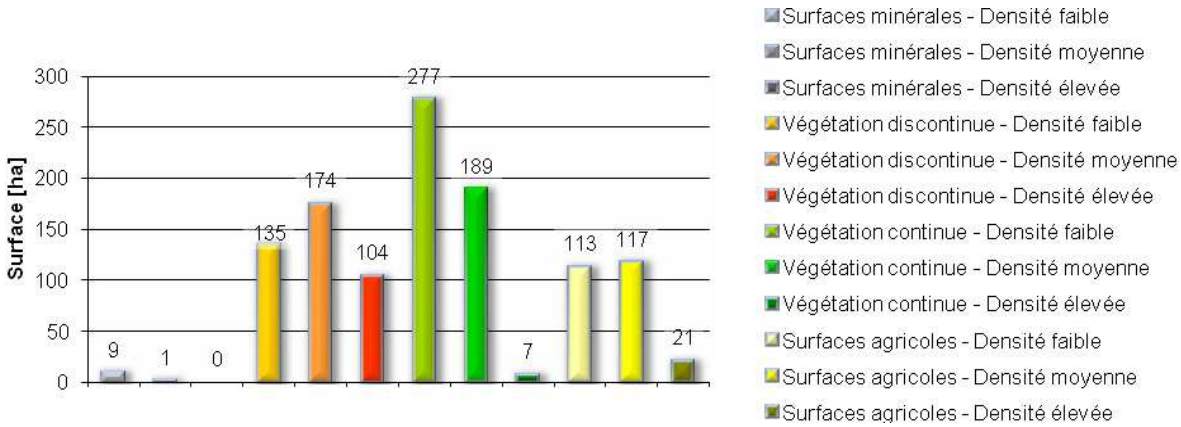

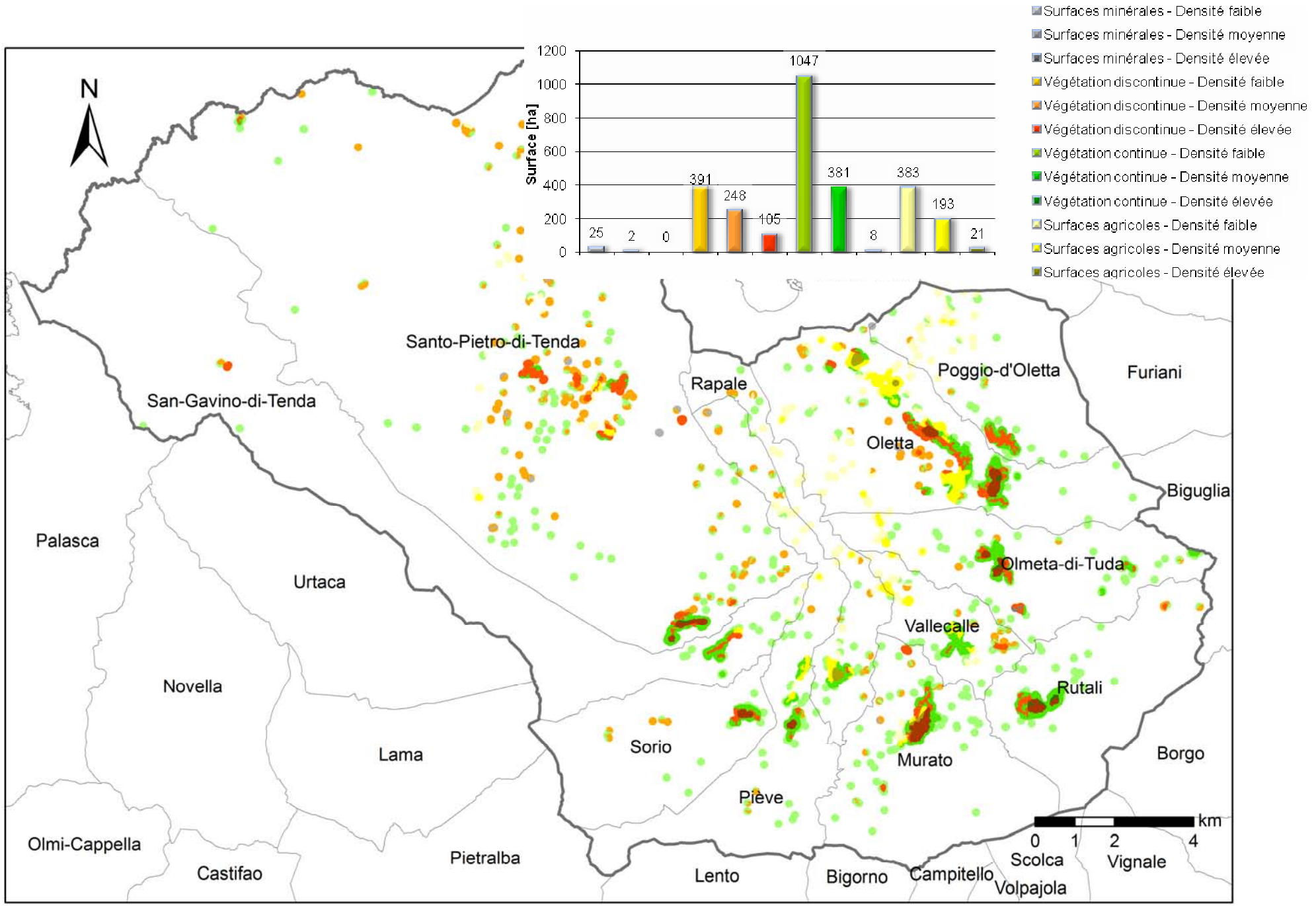

Cartographie et répartition des interfaces habitat-forêt sur la communauté de communes de Nebbiu

COMMUNAUTE DE COMMUNES DE NIOLU

Quelques chiffres

Surface de la communauté de communes : 24164 ha

Communes concernées : Albertacce, Calacuccia, Casamaccioli, Corscia, Lozzi

Surface totale des interfaces habitat-forêt : 880 ha (4 %)

Surface totale concernée par le débroussaillement : 420 ha (2 %)

Nombre de bâtis : 971

Répartition dans les interfaces habitat-forêt

Répartition des bâtis par type d'interface habitat-forêt

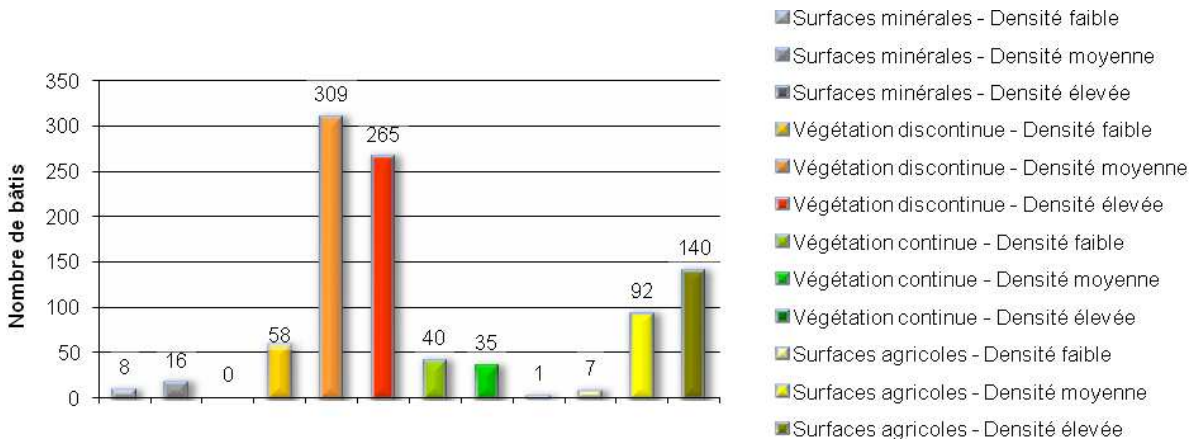

Répartition de la structure horizontale de la végétation

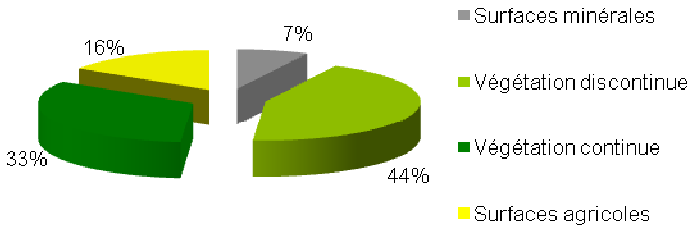

Répartition de la densité du bâti

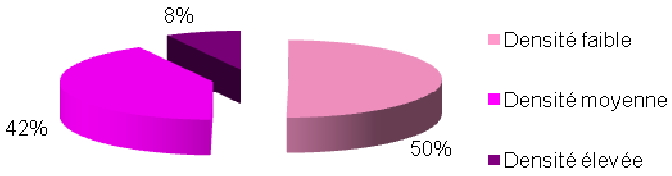

Répartition dans la zone soumise au débroussaillement

Surface du débroussaillement par type d'interfaces habitat-forêt

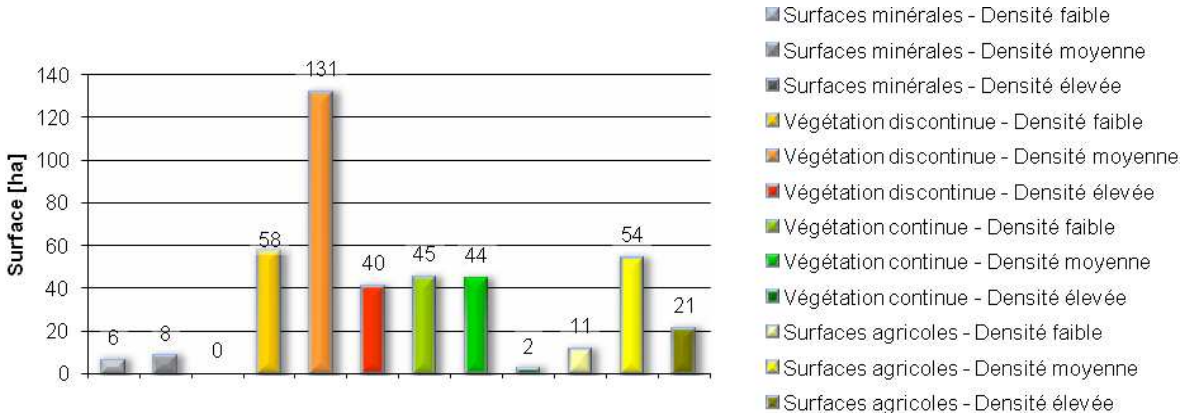

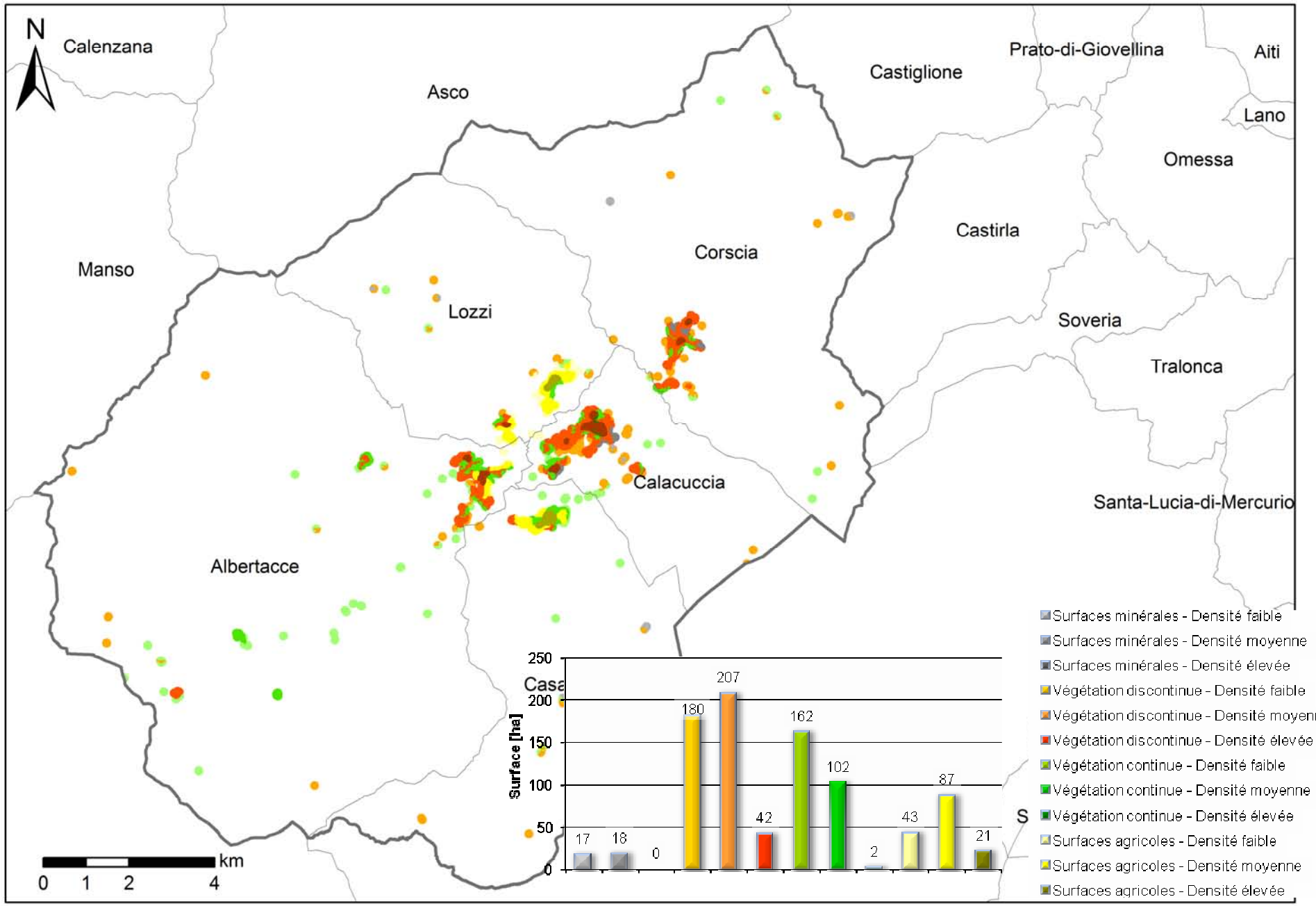

Cartographie et répartition des interfaces habitat-forêt sur la communauté de communes de Niolu

COMMUNAUTE DE COMMUNES DE OREZZA-AMPUGNANI

Quelques chiffres

Surface de la communauté de communes : 10798 ha

Communes concernées : Campana, Carcheto-Brustico, Carpineto, Casabianca, Casalta, Croce, Ficaja, Giocatojo, La Porta, Monacia-d'Orezza, Nocario, Parata, Piano, Piazzole, Piedicroce, Piedipartino, Pie-d'Orezza, Poggio-Marinaccio, Polveroso, Pruno, Quercitello, Rapaggio, San-Damiano, San-Gavino-d'Ampugnani, Scata, Silvareccio, Stazzona, Valle-d'Orezza, VerdÞse

Surface totale des interfaces habitat-forêt : 1228 ha (11 %)

Surface totale concernée par le débroussaillement : 537 ha (5 %)

Nombre de bâtis : 1354

Répartition dans les interfaces habitat-forêt

Répartition des bâtis par type d'interface habitat-forêt

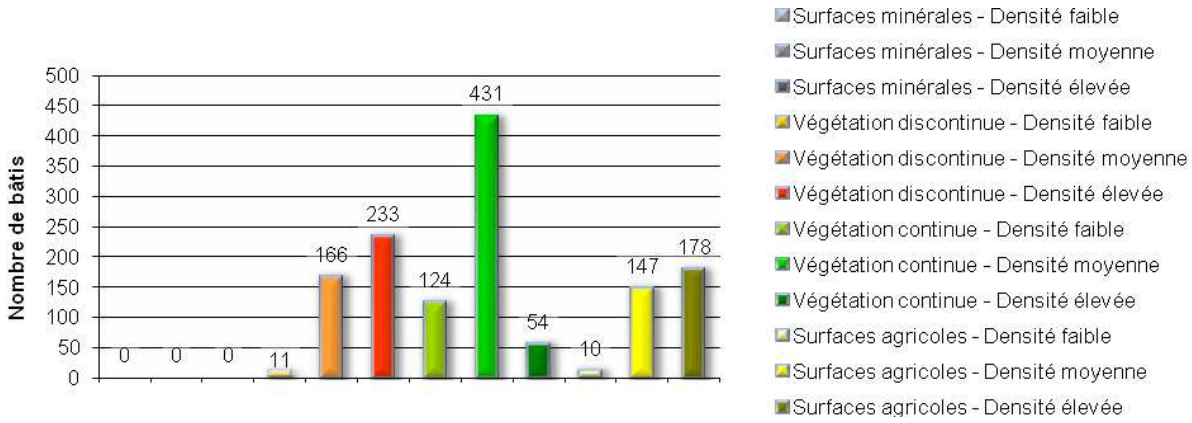

Répartition de la structure horizontale de la végétation

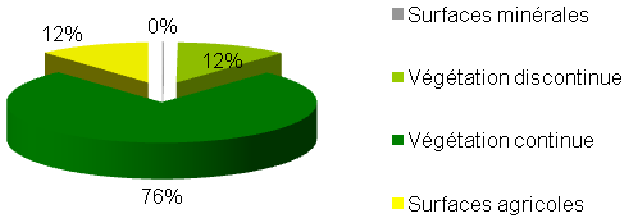

Répartition de la densité du bâti

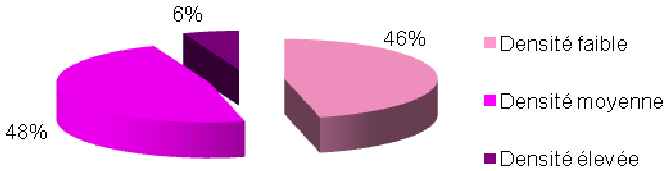

Répartition dans la zone soumise au débroussaillement

Surface du débroussaillement par type d'interfaces habitat-forêt

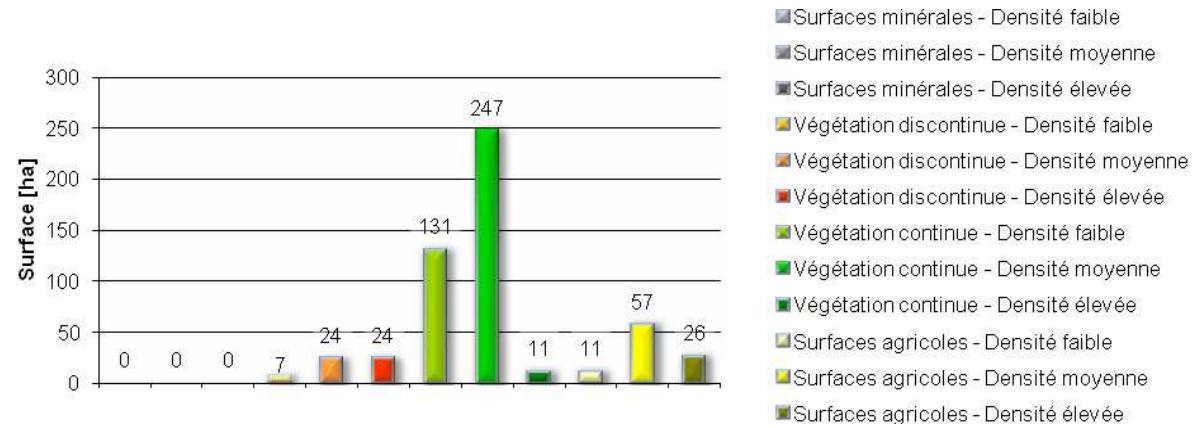

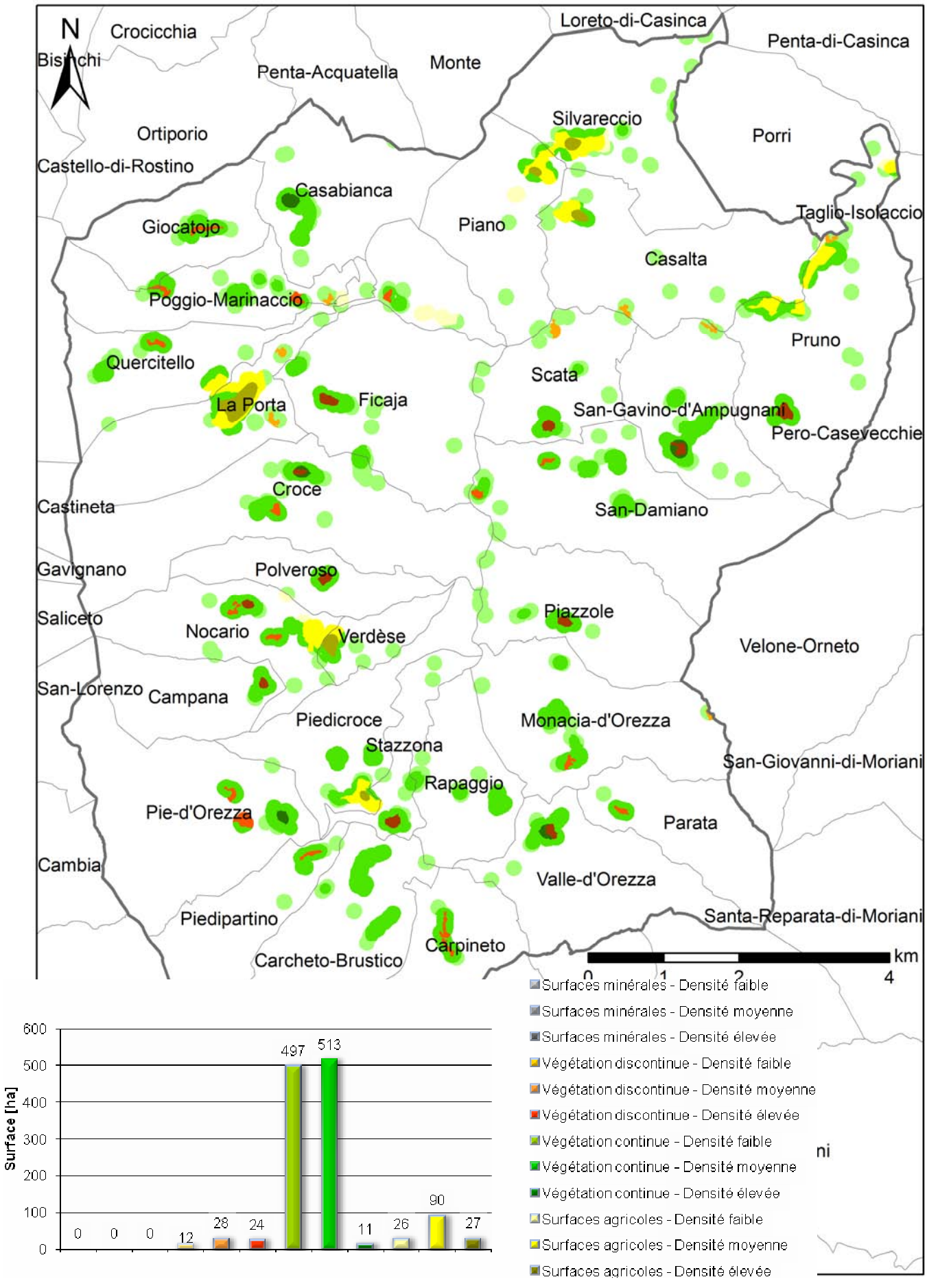

Cartographie et répartition des interfaces habitat-forêt sur la communauté de communes de Orezza-Ampugnani

COMMUNAUTE DE COMMUNES DE ORIENTE

Quelques chiffres

Surface de la communauté de communes : 47444 ha

Communes concernées : Aghione, Altiani, AlÚria, Ampriani, Antisanti, Campi, Canale-di-Verde, Casevecchie, Chiatra, Giuncaggio, Linguizzetta, Matra, Mo´ta, Pancheraccia, Pianello, Piedicorte-di-Gaggio, Pietra-di-Verde, Pietraserena, Tallone, Tox, Zalana, Zuani

Surface totale des interfaces habitat-forêt : 5066 ha (11 %)

Surface totale concernée par le débroussaillement : 2242 ha (5 %)

Nombre de bâtis : 4215

Répartition dans les interfaces habitat-forêt

Répartition des bâtis par type d'interface habitat-forêt

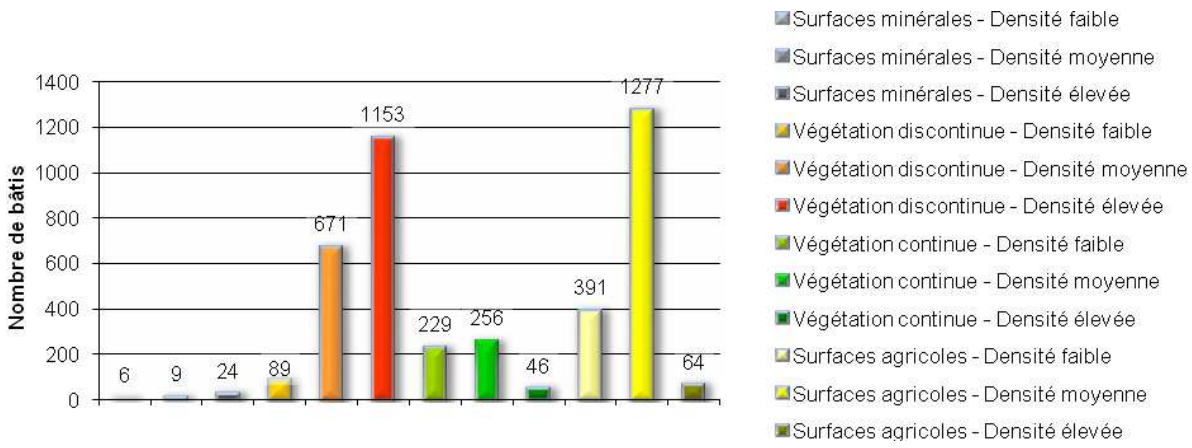

Répartition de la structure horizontale de la végétation

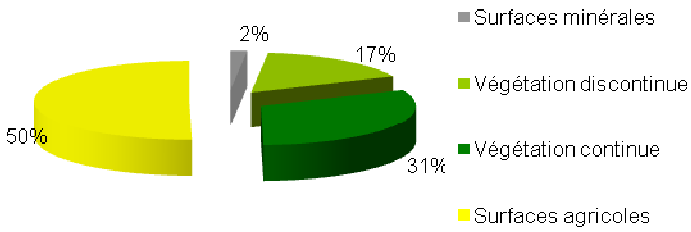

Répartition de la densité du bâti



Répartition dans la zone soumise au débroussaillement

Surface du débroussaillement par type d'interfaces habitat-forêt

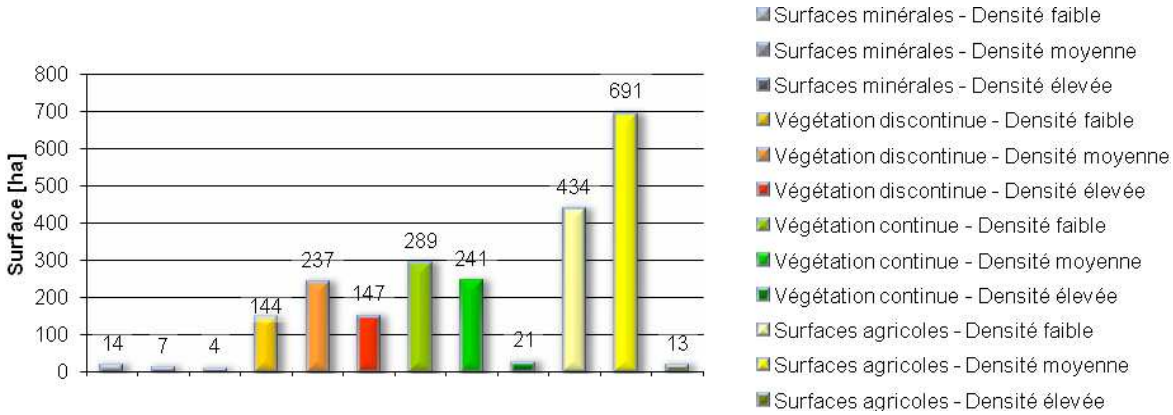

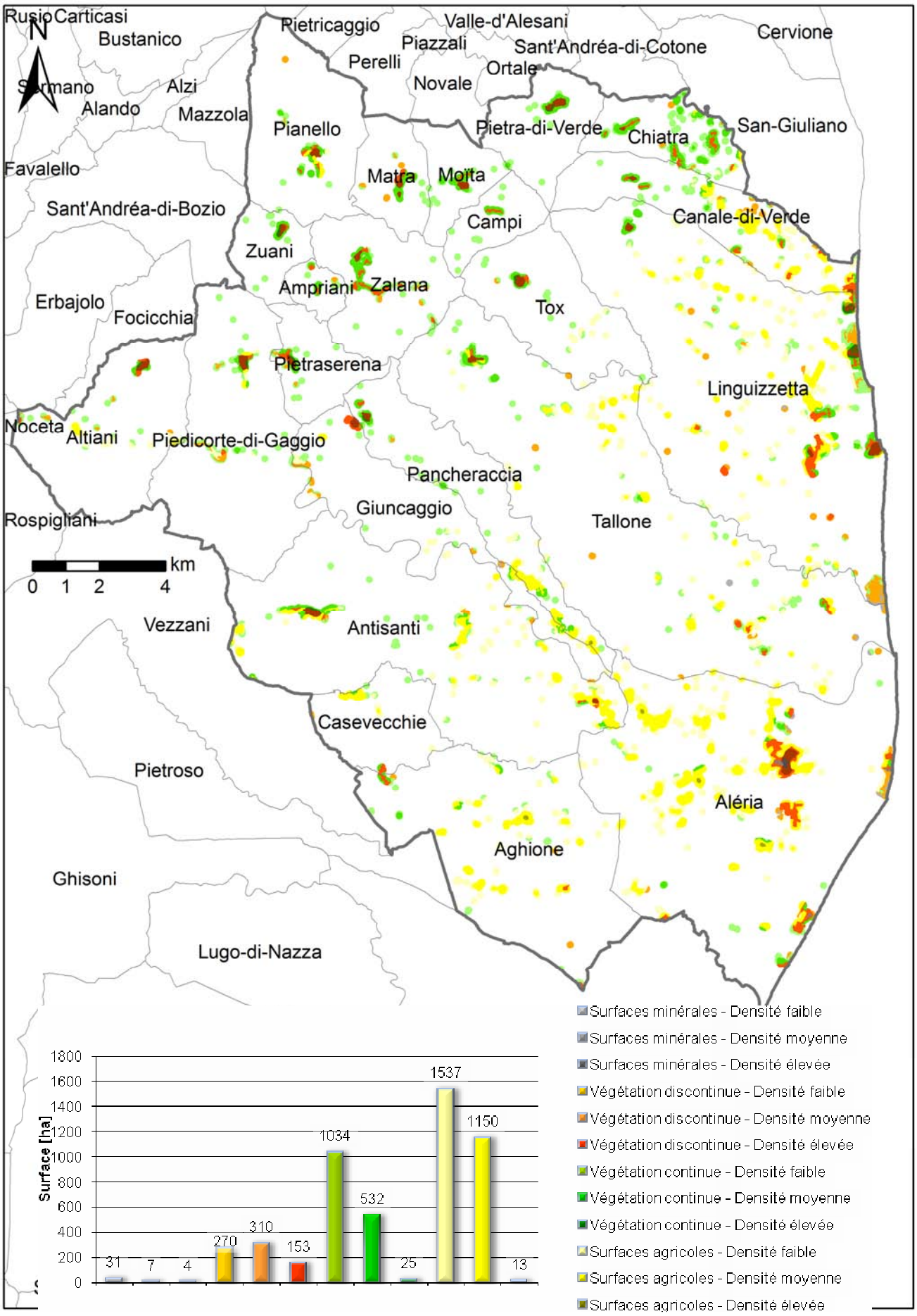

↘ Cartographie et répartition des interfaces habitat-forêt sur la communauté de communes de Oriente

COMMUNAUTE DE COMMUNES DE SOLARO

Quelques chiffres

Surface de la communauté de communes : 9441 ha

Communes concernées : Solaro

Surface totale des interfaces habitat-forêt : 575 ha (6 %)

Surface totale concernée par le débroussaillement : 300 ha (3 %)

Nombre de bâtis : 651

Répartition dans les interfaces habitat-forêt

Répartition des bâtis par type d'interface habitat-forêt

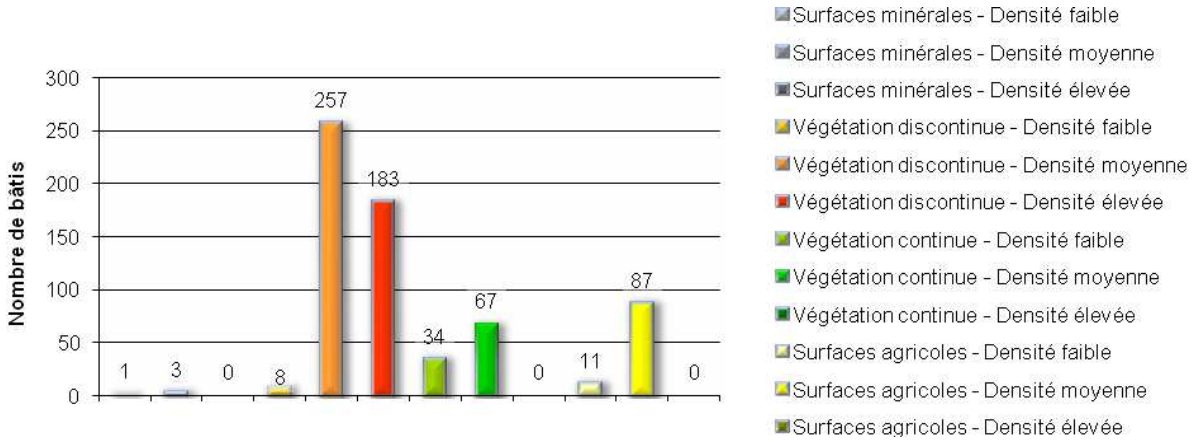

Répartition de la structure horizontale de la végétation

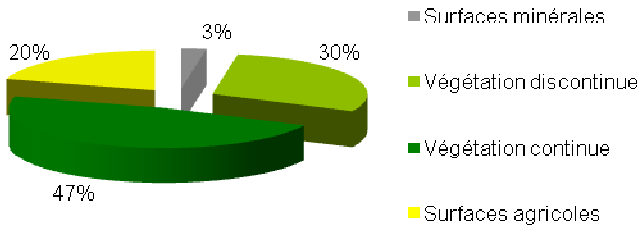

Répartition de la densité du bâti

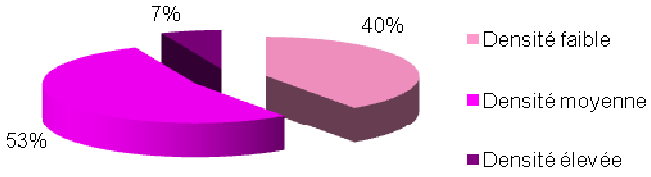

Répartition dans la zone soumise au débroussaillement

Surface du débroussaillement par type d'interfaces habitat-forêt

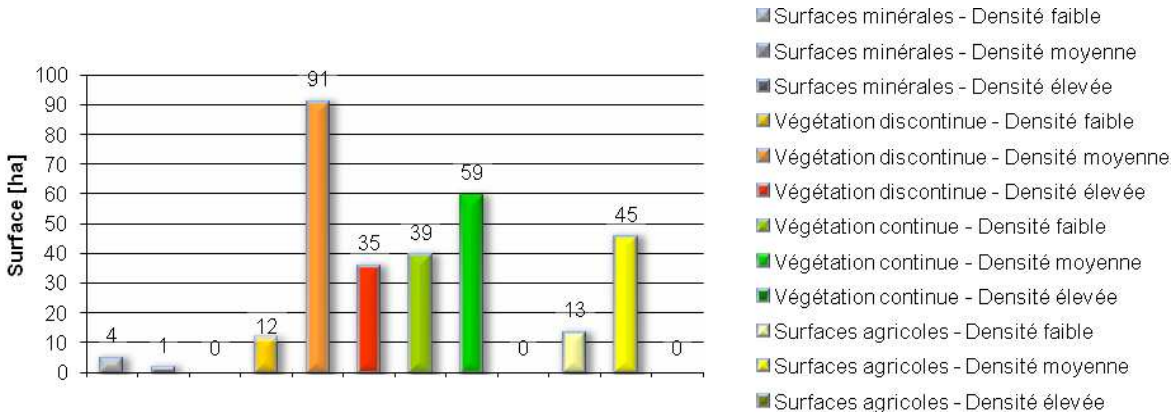

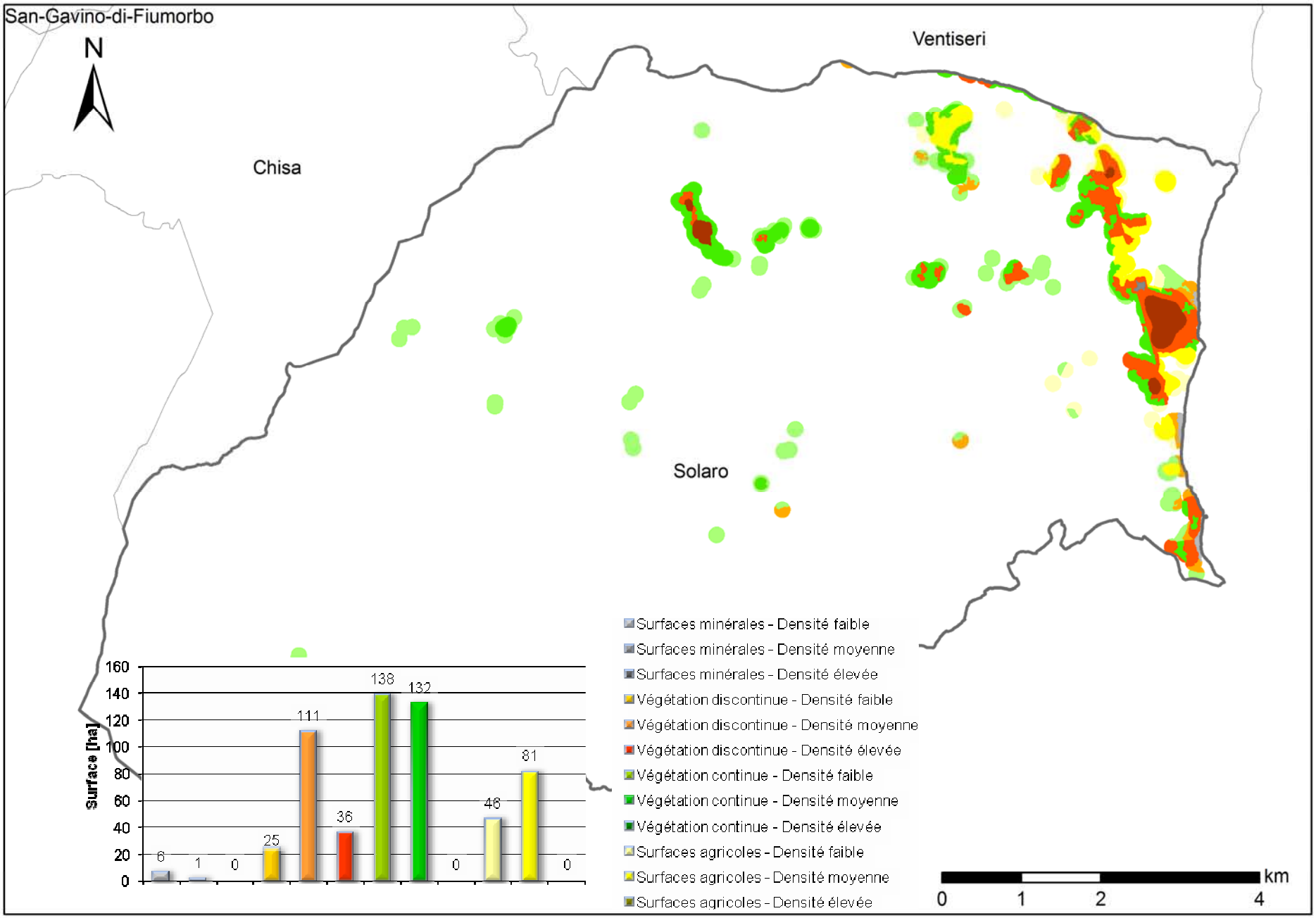

Cartographie et répartition des interfaces habitat-forêt sur la communauté de communes de Solaro

COMMUNAUTE DE COMMUNES DE TRE PIEVE BOZIU, MERCORIU E ROGNA

Quelques chiffres

Surface de la communauté de communes : 12987ha

Communes concernées : Alando, Alzi, Bustanico, Castellare-di-Mercurio, Erbajolo, Favalello, Focicchia, Mazzola, Santa-Lucia-di-Mercurio, Sant'AndrÚa-di-Bozio, Sermano, Tralonca

Surface totale des interfaces habitat-forêt : 792 ha (6 %)

Surface totale concernée par le débroussaillement : 327 ha (3 %)

Nombre de bâtis : 816

Répartition dans les interfaces habitat-forêt

Répartition des bâtis par type d'interface habitat-forêt

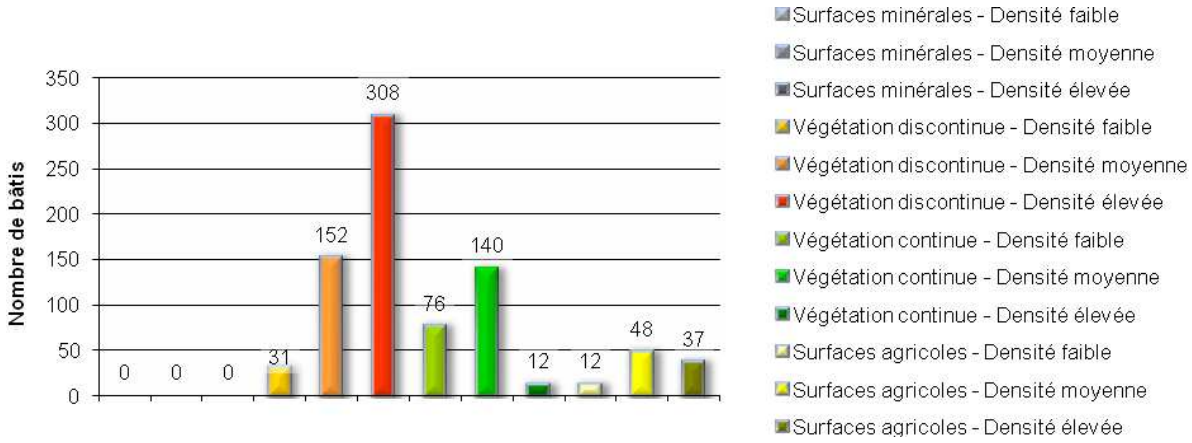

Répartition de la structure horizontale de la végétation

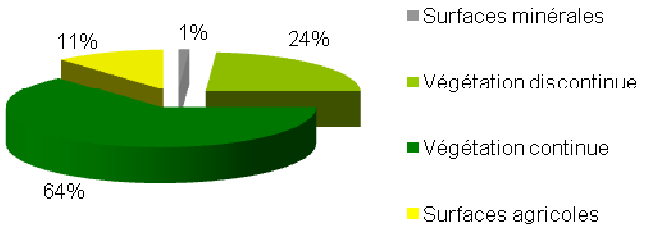

Répartition de la densité du bâti

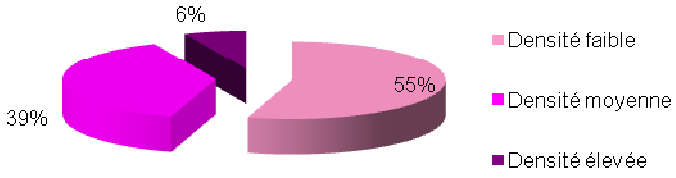

Répartition dans la zone soumise au débroussaillement

Surface du débroussaillement par type d'interfaces habitat-forêt

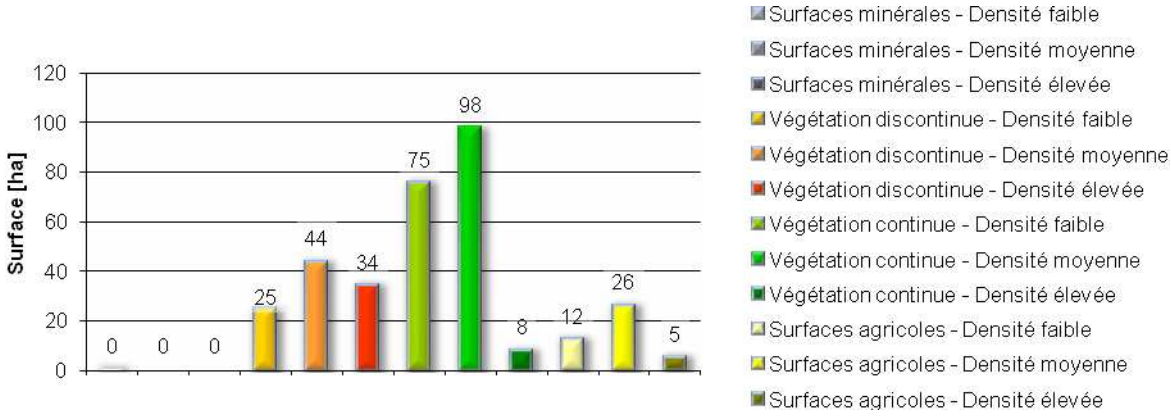

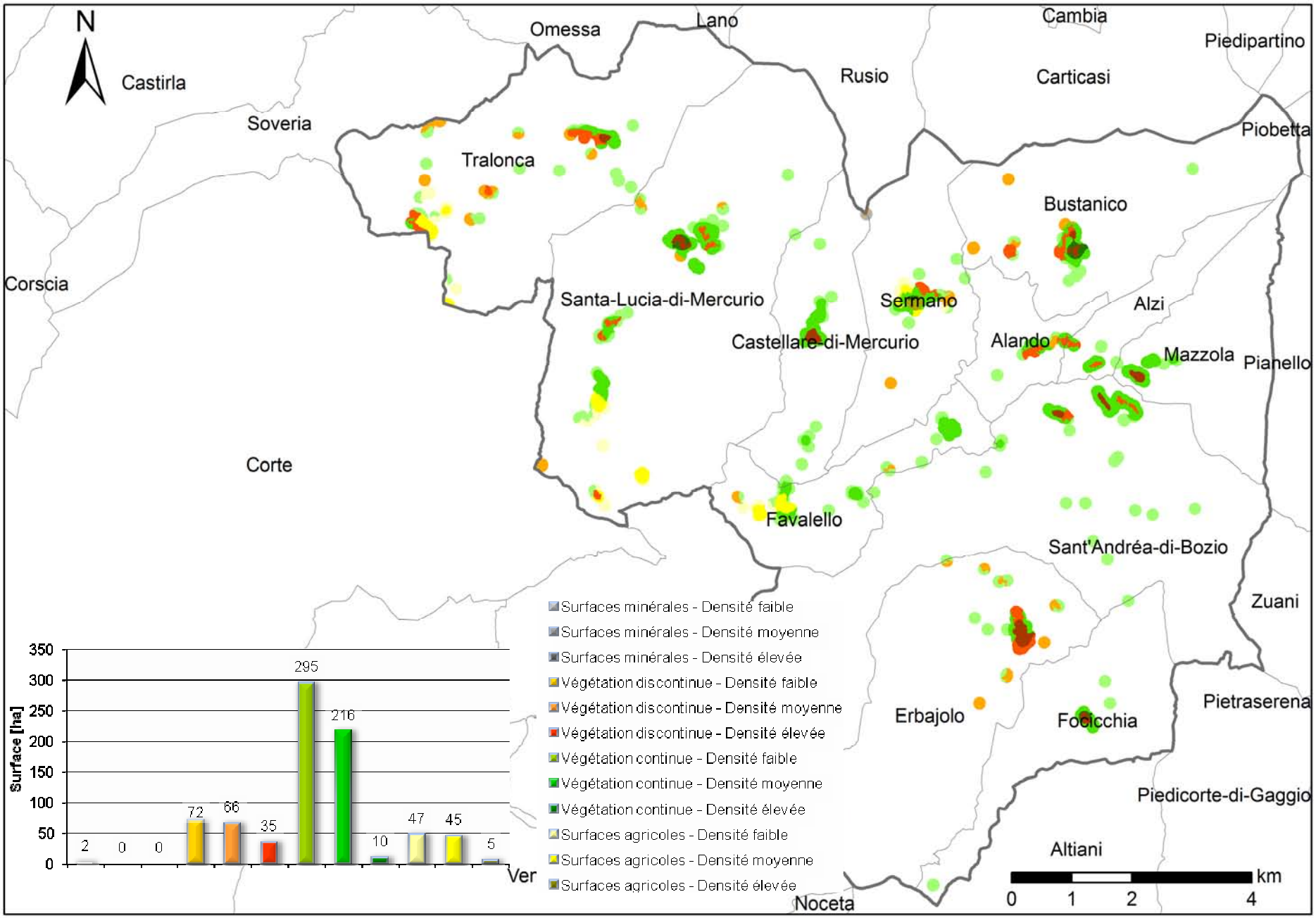

Cartographie et répartition des interfaces habitat-forêt sur la communauté de communes de Tre Pieve Boziu,

COMMUNAUTE DE COMMUNES DE VALLEE DU GOLO

Quelques chiffres

Surface de la communauté de communes : 42037

Communes concernées : Erone, Aiti, Asco, Bisinchi, Cambia, Canavaggia, Carticasi, Castello-di-Rostino, Castifao, Castineta, Gavignano, Lano, Moltifao, Morosaglia, Rusio, Saliceto, San-Lorenzo, Valle-di-Rostino

Surface totale des interfaces habitat-forêt : 2952 ha (7 %)

Surface totale concernée par le débroussaillement : 1240 ha (3 %)

Nombre de bâtis : 2654

Répartition dans les interfaces habitat-forêt

Répartition des bâtis par type d'interface habitat-forêt

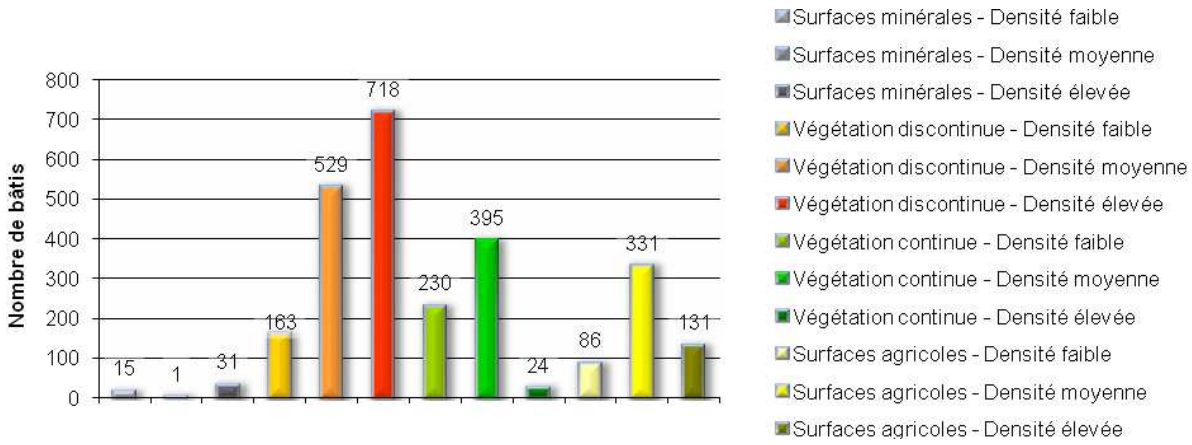

Répartition de la structure horizontale de la végétation

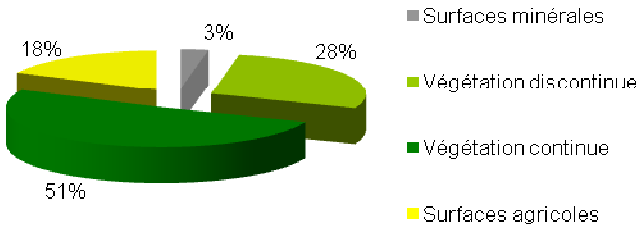

Répartition de la densité du bâti

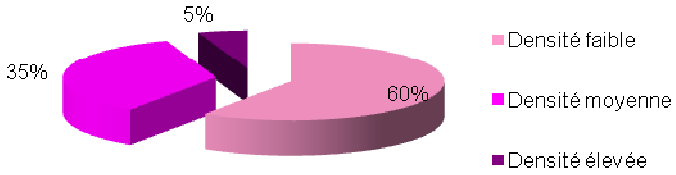

Répartition dans la zone soumise au débroussaillement

Surface du débroussaillement par type d'interfaces habitat-forêt

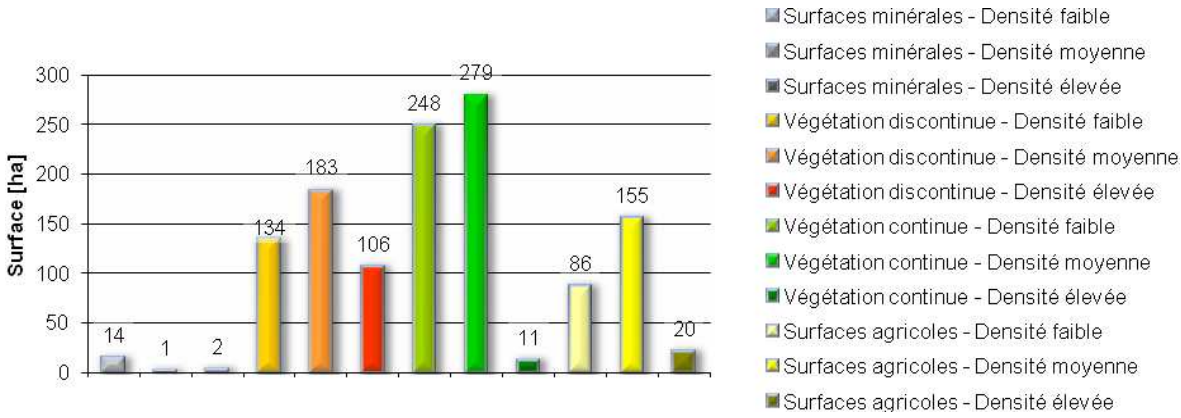

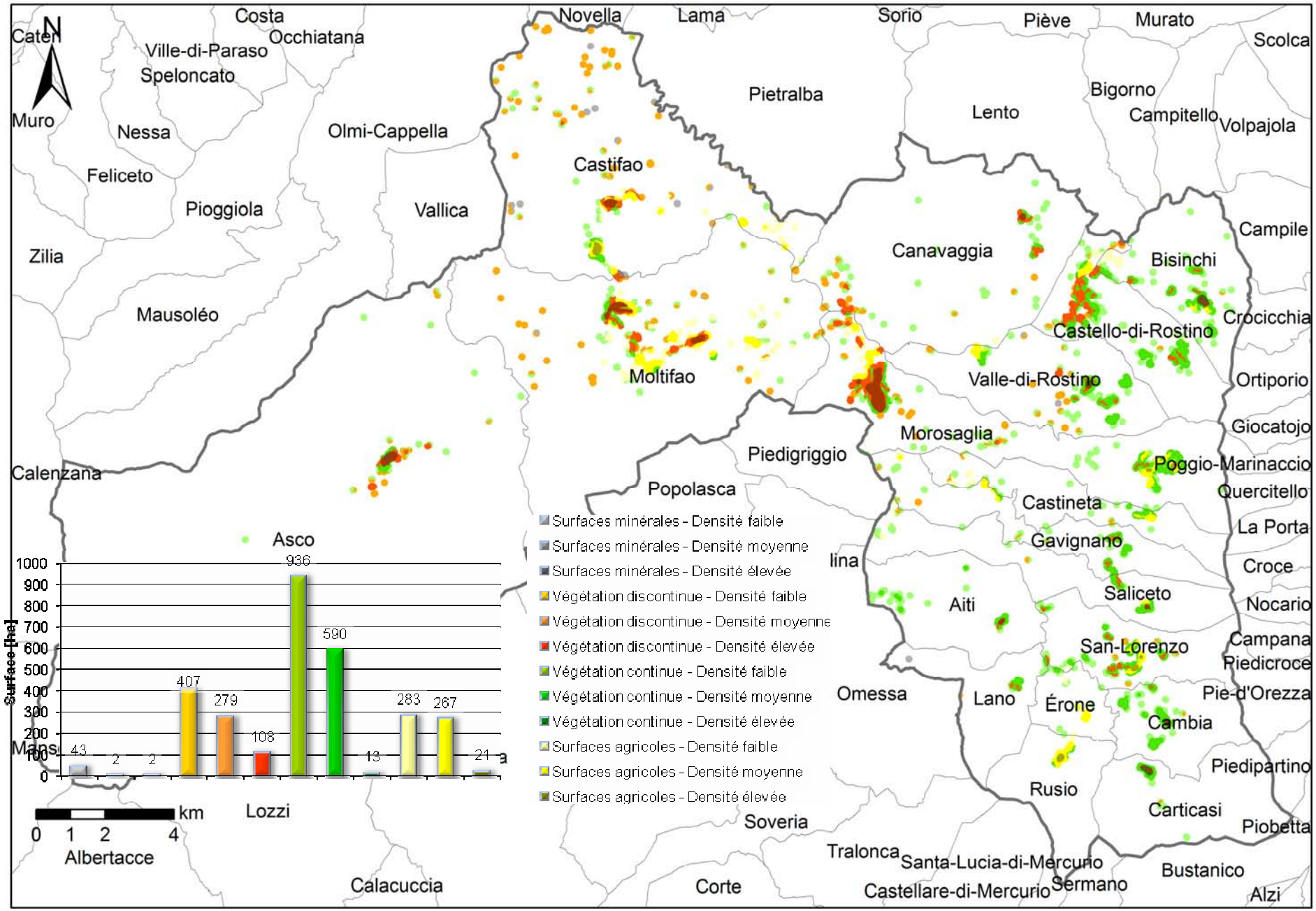

Cartographie et répartition des interfaces habitat-forêt sur la communauté de communes de Vallée du Golo

ANNEXE 6

EVOLUTION DES INTERFACES HABITAT-FORET PAR COMMUNAUTE DE COMMUNES SUR LE DEPARTEMENT DE HAUTE-CORSE (ANALYSE DIACHRONIQUE)

Annexe 6.1. : Surfaces et part des interfaces habitat-forêt aux dates 1 et 2 pour les 19 communautés de communes du département de Haute-Corse

Numéro communauté de communes	Nom communauté de communes	Surface communauté de communes [ha]	Interfaces dates 1 [ha]	Interfaces dates 2 [ha]	Evolutions dates 2 / dates 1
1	Aghja Nova	11777	713 (6,1 %)	784 (6,7 %)	10,0%
2	Bastia	6936	2394 (34,5 %)	2468 (35,6 %)	3,1%
3	Calvi-Balagne	56583	4701 (8,3 %)	5032 (8,9 %)	7,0%
4	Cap Corse	30799	2898 (9,4 %)	3015 (9,8%)	4,0%
5	Casinca	8537	2624 (30,7 %)	2765 (32,4 %)	5,3%
6	Centre Corse	36172	1948 (5,4 %)	2065 (5,7 %)	6,0%
7	Conca-d'Oro	6143	1021 (16,6 %)	1059 (17,2 %)	3,7%
8	Costa Verde	18549	3965 (21,4 %)	4187 (22,6 %)	5,6%
9	E cinque Pieve di Balagna	35498	3191 (9 %)	3417 (9,6 %)	7,1%
10	Fium'Orbu-Castellu	55538	4813 (8,7 %)	5091 (9,2 %)	5,8%
11	Ile Rousse	3579	1543 (43,1 %)	1664 (46,5 %)	7,8%
12	Marana-Golo	22333	4385 (19,6 %)	4609 (20,6 %)	5,1%
13	Nebbiu	32751	2604 (8 %)	2795 (8,5 %)	7,3%
14	Niolu	24164	835 (3,5 %)	883 (3,7 %)	5,7%
15	Orezza-Ampugnani	10798	1175 (10,9 %)	1227 (11,4 %)	4,4%
16	Oriente	47444	4766 (10 %)	5064 (10,7 %)	6,3%
17	Solaro	9441	529 (5,6 %)	571 (6 %)	7,8%
18	Tre Pieve Boziu, Mercoriu e Rogna	12987	737 (5,7 %)	792 (6,1 %)	7,5%
19	Vallée du Golo	42037	2788 (6,6 %)	2953 (7 %)	5,9%
TOTAL		**472066**	**47630 (10,1 %)**	**50439 (10,7 %)**	**5,9%**

Annexe 6.2. : Evolutions des types d'interfaces habitat-forêt dans l'environnement de 100 mètres autour du bâti (dates 2 par rapport aux dates 1) sur les 19 communautés de communes du département de Haute-Corse

Numéro communauté de communes	Nom communauté de communes	Surface communauté de communes [ha]	Surfaces minérales - Densité faible	Surfaces minérales - Densité moyenne	Surfaces minérales - Densité élevée	Végétation discontinue - Densité faible	Végétation discontinue - Densité moyenne	Végétation discontinue - Densité élevée	Végétation continue - Densité faible	Végétation continue - Densité moyenne	Végétation continue - Densité élevée	Surfaces agricoles - Densité faible	Surfaces agricoles - Densité moyenne	Surfaces agricoles - Densité élevée
1	Aghja Nova	11777	81,0%	-	-100,0%	-41,5%	57,0%	-7,8%	26,8%	177,8%	-	-45,8%	192,6%	101,7%
2	Bastia	6936	-83,1%	9,2%	7,4%	-72,0%	32,9%	17,9%	-43,1%	91,6%	-2,3%	-79,3%	-3,3%	-22,2%
3	Calvi-Balagne	56583	-39,8%	137,9%	98,2%	-24,7%	104,7%	51,5%	-2,9%	730,0%	-	-42,3%	57,5%	-28,3%
4	Cap Corse	30799	9,4%	137,8%	-9,7%	-41,4%	97,9%	85,5%	-29,6%	134,0%	-24,9%	-67,6%	-17,6%	-21,9%
5	Casinca	8537	-53,2%	80,0%	350,0%	-29,8%	0,6%	17,7%	14,7%	310,4%	-71,6%	-46,9%	91,5%	10,4%
6	Centre Corse	36172	-47,4%	-9,4%	-74,0%	-32,0%	42,5%	65,9%	11,9%	638,2%	-	-62,2%	-8,8%	-93,0%
7	Conca-d'Oro	6143	73,0%	141,4%	48,4%	-39,4%	154,2%	74,5%	3,2%	472,2%	-	-56,9%	-33,2%	-44,9%
8	Costa Verde	18549	-40,0%	-47,6%	-17,9%	-76,4%	32,4%	22,7%	4,2%	342,5%	22,0%	-64,4%	37,4%	-5,2%
9	E cinque Pieve di Balagna	35498	93,8%	1357,9%	415,2%	49,0%	341,7%	69,1%	-4,0%	227,9%	576,5%	-60,8%	51,0%	-83,5%
10	Fium'Orbu-Castellu	55538	-81,5%	-77,5%	-97,0%	-69,7%	32,3%	99,7%	8,8%	1264,8%	1942,9%	-40,4%	145,3%	-73,5%
11	Ile Rousse	3579	-56,3%	71,5%	25,0%	-10,6%	160,8%	88,1%	-35,4%	5907,7%	-	-65,0%	-35,2%	-78,5%
12	Marana-Golo	22333	-89,2%	4,9%	117,6%	-55,3%	66,3%	34,0%	-9,9%	165,0%	0,0%	-52,0%	72,8%	-39,5%
13	Nebbiu	32751	-45,5%	-	-	-11,0%	155,8%	19,0%	7,6%	170,2%	19,2%	-45,1%	54,7%	-8,9%
14	Niolu	24164	-73,1%	7,5%	-100,0%	-16,2%	200,3%	366,4%	148,9%	-	-	-75,1%	-12,7%	-56,1%
15	Orezza-Ampugnani	10798	-	-	-	-40,4%	7,4%	9,0%	-22,0%	151,5%	78,2%	-74,0%	-13,5%	-25,8%
16	Oriente	47444	-60,2%	-81,5%	-86,6%	-38,0%	126,7%	7,3%	46,0%	940,4%	1912,5%	-38,6%	161,2%	-82,2%
17	Solaro	9441	-11,0%	-100,0%	-100,0%	-60,7%	31,6%	30,5%	-20,0%	7080,0%	-	-50,2%	149,3%	-
18	Tre Pieve Boziu, Mercoriu e Rogna	12987	-69,0%	-	-	-38,5%	27,9%	4,2%	10,0%	300,8%	147,8%	-58,3%	155,3%	-27,4%
19	Vallée du Golo	42037	422,8%	-	11,8%	4,8%	156,7%	71,4%	-9,8%	812,3%	112,8%	-62,9%	-15,4%	-60,7%
TOTAL		**472066**	**-46,5%**	**4,8%**	**-13,0%**	**-26,9%**	**80,9%**	**44,0%**	**-2,3%**	**274,5%**	**49,4%**	**-51,1%**	**56,5%**	**-42,6%**

Annexe 6.3 : Evolutions spatiales des interfaces habitat-forêt entre les dates 1 et 2 sur les 19 communautés de communes du département de Haute-Corse

Numéro communauté de communes	Nom communauté de communes	Surface communauté de communes [ha]	Pas de changement	Changements dus à la végétation	Changements dus au bâti	Changements dus à la végétation et au bâti	Apparition d'un type d'interface	Disparition d'un type d'interface
1	Aghja Nova	11777	37,9%	22,4%	13,0%	9,7%	12,7%	4,1%
2	Bastia	6936	50,7%	19,3%	15,7%	8,0%	4,6%	1,6%
3	Calvi-Balagne	56583	38,3%	21,2%	16,7%	9,5%	10,3%	3,9%
4	Cap Corse	30799	44,4%	16,7%	19,1%	7,8%	7,8%	4,1%
5	Casinca	8537	47,8%	11,6%	23,8%	5,2%	8,2%	3,3%
6	Centre Corse	36172	37,3%	27,9%	13,8%	7,6%	9,3%	3,9%
7	Conca-d'Oro	6143	40,4%	22,2%	14,0%	11,3%	7,7%	4,3%
8	Costa Verde	18549	38,5%	20,4%	17,5%	11,4%	8,7%	3,5%
9	E cinque Pieve di Balagna	35498	37,1%	28,4%	9,2%	8,5%	11,5%	5,2%
10	Fium'Orbu-Castellu	55538	38,3%	19,4%	20,4%	8,5%	9,3%	4,0%
11	Ile Rousse	3579	34,3%	23,2%	16,9%	13,0%	9,9%	2,8%
12	Marana-Golo	22333	46,7%	15,0%	18,9%	6,9%	8,6%	3,9%
13	Nebbiu	32751	48,1%	18,7%	11,0%	4,3%	12,1%	5,6%
14	Niolu	24164	29,3%	34,2%	10,6%	12,2%	9,3%	4,2%
15	Orezza-Ampugnani	10798	50,4%	12,6%	16,1%	6,8%	9,0%	5,0%
16	Oriente	47444	39,6%	18,5%	19,0%	7,5%	10,4%	4,8%
17	Solaro	9441	34,9%	21,3%	17,2%	12,7%	10,4%	3,4%
18	Tre Pieve Boziu, Mercoriu e Rogna	12987	39,7%	20,3%	14,7%	8,1%	11,8%	5,2%
19	Vallée du Golo	42037	36,9%	26,6%	11,3%	9,7%	10,3%	5,1%
TOTAL		**472066**	**41,1%**	**20,3%**	**16,5%**	**8,4%**	**9,5%**	**4,1%**

Annexe 6.4. : Surfaces et part des surfaces à débroussailler aux dates 1 et 2 pour les 19 communautés de communes du département de Haute-Corse

Numéro communauté de communes	Nom communauté de communes	Surface communauté de communes [ha]	Débroussaillement dates 1 [ha]	Débroussaillement dates 2 [ha]	Evolutions dates 2 / dates 1
1	Aghja Nova	11777	313 (2,7 %)	350 (3 %)	11,8%
2	Bastia	6936	1700 (24,5 %)	1776 (25,6 %)	4,5%
3	Calvi-Balagne	56583	2363 (4,2 %)	2563 (4,5 %)	8,5%
4	Cap Corse	30799	1496 (4,9 %)	1577 (5,1 %)	5,4%
5	Casinca	8537	1386 (16,2 %)	1494 (17,5 %)	7,8%
6	Centre Corse	36172	976 (2,7 %)	1037 (2,9 %)	6,2%
7	Conca-d'Oro	6143	543 (8,8 %)	578 (9,4 %)	6,6%
8	Costa Verde	18549	2026 (10,9 %)	2183 (11,8 %)	7,7%
9	E cinque Pieve di Balagna	35498	1226 (3,5 %)	1359 (3,8 %)	10,9%
10	Fium'Orbu-Castellu	55538	2430 (4,4 %)	2608 (4,7 %)	7,3%
11	Ile Rousse	3579	909 (25,4 %)	1008 (28,2 %)	10,8%
12	Marana-Golo	22333	2431 (10,9 %)	2628 (11,8 %)	8,1%
13	Nebbiu	32751	1053 (3,2 %)	1149 (3,5 %)	9,2%
14	Niolu	24164	397 (1,6 %)	419 (1,7 %)	5,8%
15	Orezza-Ampugnani	10798	507 (4,7 %)	533 (4,9 %)	5,1%
16	Oriente	47444	2089 (4,4 %)	2236 (4,7 %)	7,0%
17	Solaro	9441	277 (2,9 %)	297 (3,1 %)	7,2%
18	Tre Pieve Boziu, Mercoriu e Rogna	12987	301 (2,3 %)	327 (2,5 %)	8,9%
19	Vallée du Golo	42037	1158 (2,8 %)	1242 (3 %)	7,2%
TOTAL		**472066**	**23582 (5 %)**	**25364 (5,4 %)**	**7,6%**

Annexe 6.5. : Evolutions des types d'interfaces habitat-forêt dans l'environnement de 50 mètres autour du bâti (dates 2 par rapport aux dates 1) sur les 19 communautés de communes du département de Haute-Corse

Numéro communauté de communes	Nom communauté de communes	Surface communauté de communes [ha]	Surfaces minérales - Densité faible	Surfaces minérales - Densité moyenne	Surfaces minérales - Densité élevée	Végétation discontinue - Densité faible	Végétation discontinue - Densité moyenne	Végétation discontinue - Densité élevée	Végétation continue - Densité faible	Végétation continue - Densité moyenne	Végétation continue - Densité élevée	Surfaces agricoles - Densité faible	Surfaces agricoles - Densité moyenne	Surfaces agricoles - Densité élevée
1	Aghja Nova	11777	8,0%	-	-100,0%	-51,8%	42,2%	0,7%	41,8%	158,8%	-	-50,3%	118,7%	125,2%
2	Bastia	6936	-85,4%	4,9%	7,3%	-79,1%	27,5%	18,4%	-49,6%	46,0%	-7,5%	-86,0%	-20,7%	-24,2%
3	Calvi-Balagne	56583	-54,5%	105,1%	101,9%	-34,6%	68,5%	54,1%	0,2%	796,9%	-	-52,8%	14,8%	-29,5%
4	Cap Corse	30799	-9,1%	142,3%	-11,3%	-52,6%	80,7%	82,5%	-37,1%	83,1%	-26,0%	-71,7%	-30,3%	-21,1%
5	Casinca	8537	-27,6%	83,3%	356,8%	-2,0%	-4,6%	18,3%	11,5%	214,1%	-71,2%	-58,5%	61,2%	11,3%
6	Centre Corse	36172	-58,8%	-20,2%	-74,0%	-42,7%	30,4%	70,8%	9,7%	662,8%	-	-69,5%	-30,2%	-96,6%
7	Conca-d'Oro	6143	16,7%	54,0%	48,4%	-46,2%	136,0%	73,9%	1,6%	349,1%	-	-62,8%	-52,8%	-46,8%
8	Costa Verde	18549	-37,5%	-47,8%	-7,2%	-74,3%	22,1%	23,2%	-2,1%	287,3%	14,6%	-68,7%	13,4%	-2,7%
9	E cinque Pieve di Balagna	35498	101,2%	3220,0%	415,2%	41,3%	270,7%	73,4%	-1,9%	187,0%	523,5%	-66,1%	12,9%	-85,9%
10	Fium'Orbu-Castellu	55538	-83,6%	-81,5%	-96,9%	-71,8%	27,5%	109,9%	8,6%	1791,5%	1835,7%	-53,0%	100,8%	-72,5%
11	Ile Rousse	3579	-76,8%	47,8%	25,3%	-31,6%	125,8%	88,3%	-28,3%	9800,0%	-	-71,3%	-52,8%	-79,7%
12	Marana-Golo	22333	-92,1%	-0,7%	118,0%	-57,4%	54,3%	33,8%	-17,1%	122,7%	0,0%	-61,5%	40,5%	-41,3%
13	Nebbiu	32751	-44,8%	-	-	-20,6%	114,8%	19,1%	4,8%	118,8%	23,4%	-51,4%	28,3%	-8,9%
14	Niolu	24164	-74,8%	-12,7%	-100,0%	-20,4%	174,4%	387,8%	214,9%	-	-	-83,0%	-30,8%	-56,0%
15	Orezza-Ampugnani	10798	-	-	-	-45,3%	-9,6%	33,1%	-29,6%	118,6%	80,6%	-74,4%	-25,1%	-18,4%
16	Oriente	47444	-62,4%	-82,4%	-86,5%	-30,1%	111,9%	17,4%	54,8%	1300,0%	1556,3%	-51,6%	101,0%	-81,0%
17	Solaro	9441	-5,9%	-100,0%	-100,0%	-58,0%	23,7%	39,8%	-25,4%	25650,0%	-	-66,0%	73,5%	-
18	Tre Pieve Boziu, Mercoriu e Rogna	12987	-66,7%	-	-	-48,8%	12,1%	7,7%	12,5%	470,7%	113,0%	-68,9%	133,8%	-23,3%
19	Vallée du Golo	42037	387,8%	-	11,1%	-9,2%	128,7%	67,1%	-14,0%	786,0%	232,1%	-68,3%	-26,8%	-59,8%
TOTAL		**472066**	**-56,1%**	**-6,9%**	**-12,6%**	**-34,8%**	**61,4%**	**46,1%**	**-5,0%**	**215,4%**	**44,7%**	**-60,2%**	**25,1%**	**-42,0%**

Annexe 6.6. : Nombre de bâtis en 2002 et 2007 pour les 19 communautés de communes du département de Haute-Corse

Numéro communauté de communes	Nom communauté de communes	Surface communauté de communes [ha]	Nombre de bâtis 2002	Nombre de bâtis 2007	Evolutions 2007 / 2002
1	Aghja Nova	11777	681	754	10,7%
2	Bastia	6936	5476	6017	9,9%
3	Calvi-Balagne	56583	5104	5930	16,2%
4	Cap Corse	30799	3934	4415	12,2%
5	Casinca	8537	3162	3465	9,6%
6	Centre Corse	36172	2477	2677	8,1%
7	Conca-d'Oro	6143	1172	1404	19,8%
8	Costa Verde	18549	4598	5064	10,1%
9	E cinque Pieve di Balagna	35498	2299	2695	17,2%
10	Fium'Orbu-Castellu	55538	5893	6221	5,6%
11	Ile Rousse	3579	2302	2960	28,6%
12	Marana-Golo	22333	6272	7319	16,7%
13	Nebbiu	32751	2041	2289	12,2%
14	Niolu	24164	899	971	8,0%
15	Orezza-Ampugnani	10798	1279	1354	5,9%
16	Oriente	47444	4194	4216	0,5%
17	Solaro	9441	599	651	8,7%
18	Tre Pieve Boziu, Mercoriu e Rogna	12987	727	816	12,2%
19	Vallée du Golo	42037	2390	2654	11,0%
TOTAL		**472066**	**55499**	**61872**	**11,5%**

Annexe 6.7. : Evolutions des classes de densités dans les interfaces habitat-forêt entre 2002 et 2007 sur les 19 communautés de communes du département de Haute-Corse

Numéro communauté de communes	Nom communauté de communes	Surface communauté de communes [ha]	Evolutions densité faible	Evolutions densité moyenne	Evolutions densité élevée
1	Aghja Nova	11777	-17,3%	113,2%	18,3%
2	Bastia	6936	-52,8%	37,5%	14,5%
3	Calvi-Balagne	56583	-25,0%	95,8%	41,1%
4	Cap Corse	30799	-35,9%	68,9%	28,6%
5	Casinca	8537	-32,1%	89,9%	20,0%
6	Centre Corse	36172	-22,5%	88,3%	12,7%
7	Conca-d'Oro	6143	-29,5%	90,5%	40,9%
8	Costa Verde	18549	-35,0%	98,0%	19,6%
9	E cinque Pieve di Balagna	35498	-13,4%	177,0%	20,9%
10	Fium'Orbu-Castellu	55538	-31,4%	110,1%	8,8%
11	Ile Rousse	3579	-35,4%	72,0%	46,7%
12	Marana-Golo	22333	-36,7%	78,2%	30,4%
13	Nebbiu	32751	-11,1%	122,4%	14,4%
14	Niolu	24164	-22,4%	81,9%	14,4%
15	Orezza-Ampugnani	10798	-28,1%	83,4%	9,7%
16	Oriente	47444	-22,1%	160,6%	-8,5%
17	Solaro	9441	-34,4%	99,6%	12,3%
18	Tre Pieve Boziu, Mercoriu e Rogna	12987	-21,5%	115,0%	18,6%
19	Vallée du Golo	42037	-19,9%	122,3%	18,4%
TOTAL		**472066**	**-26,6%**	**94,5%**	**21,0%**

Annexe 6.8 : Evolutions spatiales des classes de densités dans les interfaces habitat-forêt entre 2002 et 2007 sur les 19 communautés de communes du département de Haute-Corse

Numéro communauté de communes	Nom communauté de communes	Surface communauté de communes [ha]	Pas de changement	Augmentation de la densité	Diminution de la densité
1	Aghja Nova	11777	77,2%	22,7%	0,1%
2	Bastia	6936	77,4%	22,4%	0,2%
3	Calvi-Balagne	56583	73,2%	26,5%	0,3%
4	Cap Corse	30799	73,0%	26,9%	0,1%
5	Casinca	8537	70,0%	28,4%	1,6%
6	Centre Corse	36172	78,1%	21,7%	0,2%
7	Conca-d'Oro	6143	73,4%	26,6%	0,0%
8	Costa Verde	18549	70,0%	29,3%	0,7%
9	E cinque Pieve di Balagna	35498	81,2%	18,6%	0,2%
10	Fium'Orbu-Castellu	55538	70,9%	28,1%	1,0%
11	Ile Rousse	3579	67,8%	32,1%	0,1%
12	Marana-Golo	22333	72,7%	26,9%	0,4%
13	Nebbiu	32751	83,4%	16,5%	0,0%
14	Niolu	24164	78,2%	21,7%	0,0%
15	Orezza-Ampugnani	10798	76,4%	23,4%	0,1%
16	Oriente	47444	73,2%	25,3%	1,5%
17	Solaro	9441	69,0%	29,9%	1,0%
18	Tre Pieve Boziu, Mercoriu e Rogna	12987	76,1%	23,9%	0,1%
19	Vallée du Golo	42037	78,2%	21,8%	0,0%
TOTAL		**472066**	**74,3%**	**25,2%**	**0,5%**

Annexe 6.9. : Evolutions des classes d'occupation du sol et du recouvrement de la végétation dans les interfaces habitat-forêt entre 2001 et 2010 sur les 19 communautés de communes du département de Haute-Corse

Numéro communauté de communes	Nom communauté de communes	Surface communauté de communes [ha]	Evolutions surfaces minérales	Evolutions végétation discontinue	Evolutions végétation continue	Evolutions surfaces agricoles
1	Aghja Nova	11777	-9,3%	-0,9%	28,9%	1,1%
2	Bastia	6936	-9,4%	11,5%	23,5%	-42,5%
3	Calvi-Balagne	56583	45,9%	20,0%	26,1%	-18,8%
4	Cap Corse	30799	-8,0%	33,0%	17,9%	-41,9%
5	Casinca	8537	-2,1%	0,1%	68,0%	-7,8%
6	Centre Corse	36172	-46,9%	3,7%	74,0%	-55,2%
7	Conca-d'Oro	6143	66,8%	40,9%	51,1%	-48,3%
8	Costa Verde	18549	-54,1%	-11,9%	70,5%	-33,7%
9	E cinque Pieve di Balagna	35498	144,7%	75,2%	24,7%	-51,0%
10	Fium'Orbu-Castellu	55538	-84,1%	-5,4%	79,8%	-0,5%
11	Ile Rousse	3579	27,3%	61,8%	13,7%	-55,3%
12	Marana-Golo	22333	-1,5%	16,6%	32,1%	-16,2%
13	Nebbiu	32751	-27,0%	17,4%	27,2%	-29,2%
14	Niolu	24164	-54,1%	36,8%	224,5%	-48,8%
15	Orezza-Ampugnani	10798	-100,0%	-21,8%	24,6%	-45,8%
16	Oriente	47444	-71,1%	1,7%	90,2%	-9,3%
17	Solaro	9441	-85,8%	-7,7%	51,0%	-1,4%
18	Tre Pieve Boziu, Mercoriu e Rogna	12987	-56,9%	-13,5%	55,3%	-30,9%
19	Vallée du Golo	42037	125,7%	22,0%	41,9%	-48,6%
TOTAL		**472066**	**-22,1%**	**15,7%**	**43,9%**	**-24,6%**

Annexe 6.10. : Evolutions spatiales des classes d'occupation du sol et du recouvrement de la végétation dans les interfaces habitat-forêt entre 2001 et 2010 sur les 19 communautés de communes du département de Haute-Corse

Numéro communauté de communes	Nom communauté de communes	Surface communauté de communes [ha]	Pas d'évolution	Evolution vers végétation naturelle	Evolution vers surfaces agricoles ou minérales	Augmentation du recouvrement	Diminution du recouvrement
1	Aghja Nova	11777	62,1%	12,1%	12,7%	8,2%	4,9%
2	Bastia	6936	71,4%	13,4%	5,0%	4,7%	5,5%
3	Calvi-Balagne	56583	63,6%	15,5%	8,9%	6,8%	5,2%
4	Cap Corse	30799	72,8%	14,5%	2,1%	5,4%	5,3%
5	Casinca	8537	80,3%	11,0%	2,9%	3,8%	2,0%
6	Centre Corse	36172	57,7%	19,6%	4,1%	16,1%	2,6%
7	Conca-d'Oro	6143	62,8%	24,5%	3,2%	5,9%	3,7%
8	Costa Verde	18549	64,3%	19,0%	3,4%	10,8%	2,5%
9	E cinque Pieve di Balagna	35498	53,4%	25,7%	5,2%	7,2%	8,5%
10	Fium'Orbu-Castellu	55538	68,8%	13,6%	4,7%	11,5%	1,4%
11	Ile Rousse	3579	55,3%	25,8%	8,9%	3,7%	6,4%
12	Marana-Golo	22333	74,7%	12,7%	5,2%	4,8%	2,6%
13	Nebbiu	32751	71,6%	12,2%	1,6%	8,8%	5,7%
14	Niolu	24164	44,0%	32,5%	9,1%	13,2%	1,1%
15	Orezza-Ampugnani	10798	76,0%	12,1%	1,9%	7,0%	3,0%
16	Oriente	47444	69,4%	14,9%	5,4%	8,7%	1,6%
17	Solaro	9441	60,2%	15,0%	7,2%	14,3%	3,3%
18	Tre Pieve Boziu, Mercoriu e Rogna	12987	64,5%	11,0%	3,6%	17,0%	3,9%
19	Vallée du Golo	42037	57,1%	21,8%	6,7%	8,6%	5,8%
TOTAL		**472066**	**66,4%**	**16,5%**	**5,1%**	**8,1%**	**3,8%**

ANNEXE 7

FICHES DES EVOLUTIONS DES INTERFACES HABITAT-FORET PAR COMMUNAUTE DE COMMUNES SUR LE DEPARTEMENT DE HAUTE-CORSE (ANALYSE DIACHRONIQUE)

COMMUNAUTE DE COMMUNES D'AGHIA NOVA

Quelques chiffres

Surface de la communauté de communes : 11777 ha

Communes concernées : Castiglione, Castirla, Omessa, Piedigriggio, Popolasca, Prato-di-Giovellina, Soveria

Evolution de la surface totale des interfaces habitat-forêt : 713 ha (dates1), 784 ha (dates 2), + 10 %

Evolution de la surface totale concernée par le débroussaillement : 313 ha (dates1), 350 ha (dates 2), + 11,8 %

Evolution du nombre de bâtis (2007 par rapport à 2002) : 681 (2002), 754 (2007), + 10,7 %

Evolutions des types d'interfaces habitat-forêt dans l'environnement de 100 m autour du bâti

Surface des types d'interfaces aux dates 1 et aux dates 2 et évolutions

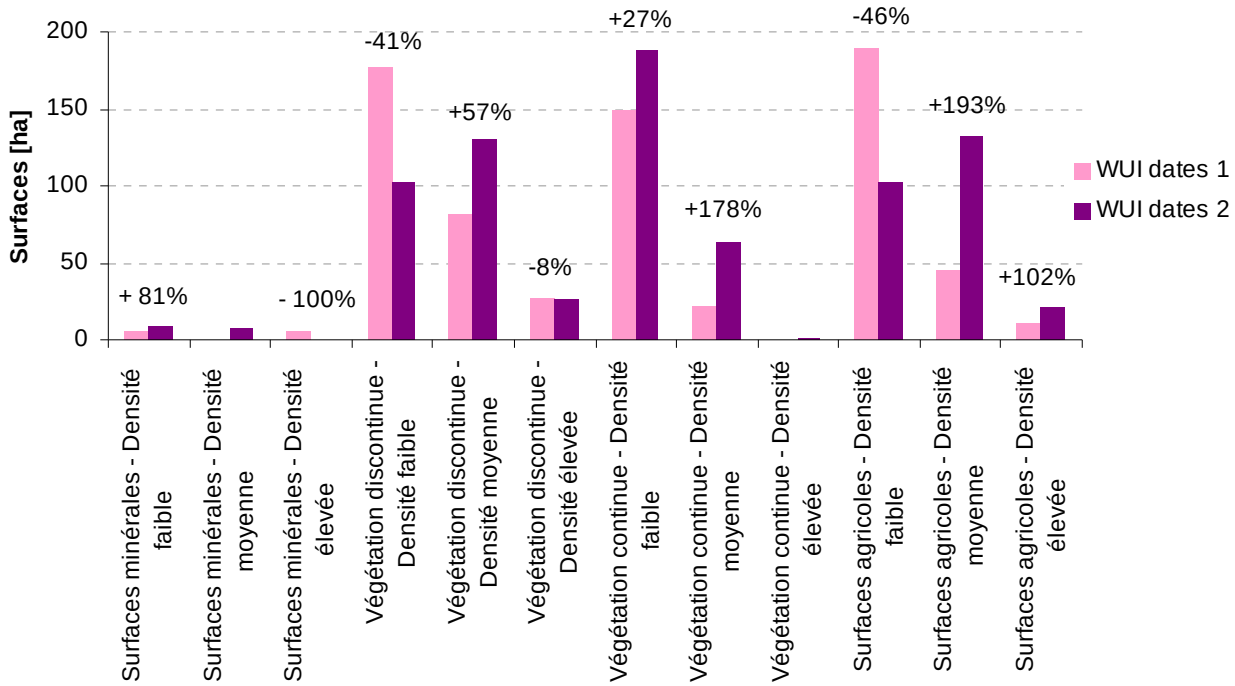

Evolutions des types d'interfaces habitat-forêt dans la zone soumise au débroussaillement

Surface des types d'interfaces aux dates 1 et aux dates 2 et évolutions

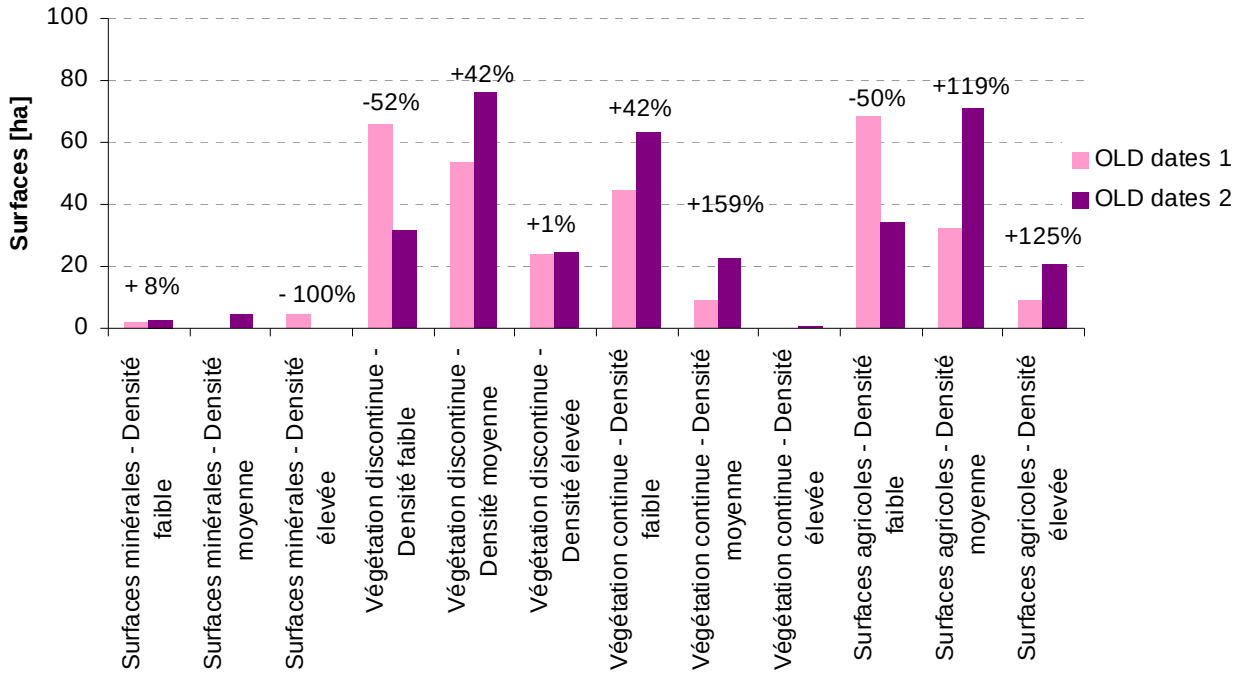

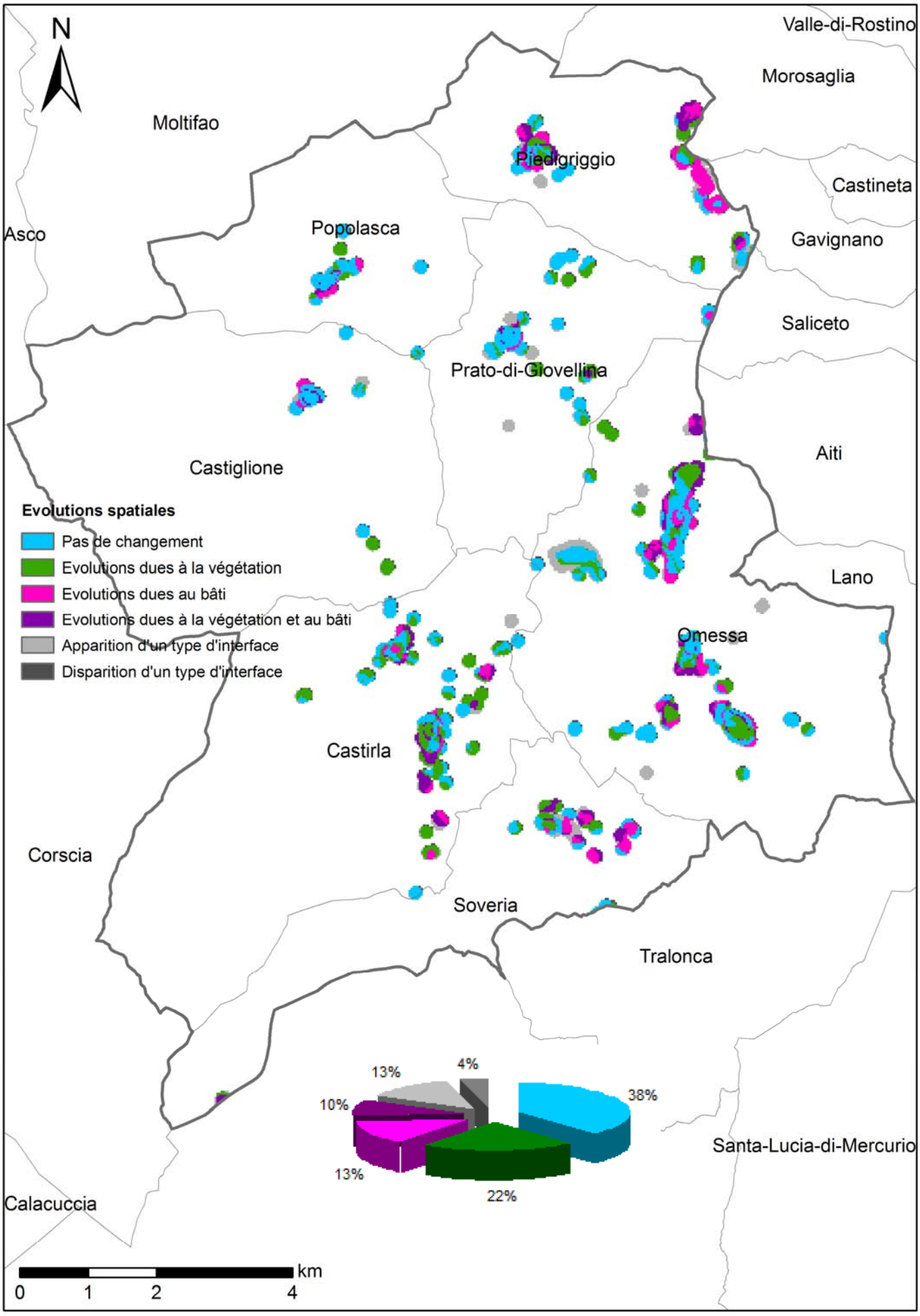

↘ Cartographie et répartition des évolutions spatiales sur la communauté de communes d'Aghia Nova

COMMUNAUTE DE COMMUNES DE BASTIA

Quelques chiffres

Surface de la communauté de communes : 6 936 ha

Communes concernées : Bastia, Furiani, San-Martino-di-Lota, Santa-Maria-di-Lota, Ville-di-Pietrabugno

Evolution de la surface totale des interfaces habitat-forêt : 2394 ha (dates 1), 2468 ha (dates 2), + 3,1 %

Evolution de la surface totale concernée par le débroussaillement : 1700 ha (dates 1), 1776 ha (dates 2), + 4,5 %

Evolution du nombre de bâtis (2007 par rapport à 2002) : 5476 (2002), 6017 (2007), + 9,9 %

Evolutions des types d'interfaces habitat-forêt dans l'environnement de 100 m autour du bâti

Surface des types d'interfaces aux dates 1 et aux dates 2 et évolutions

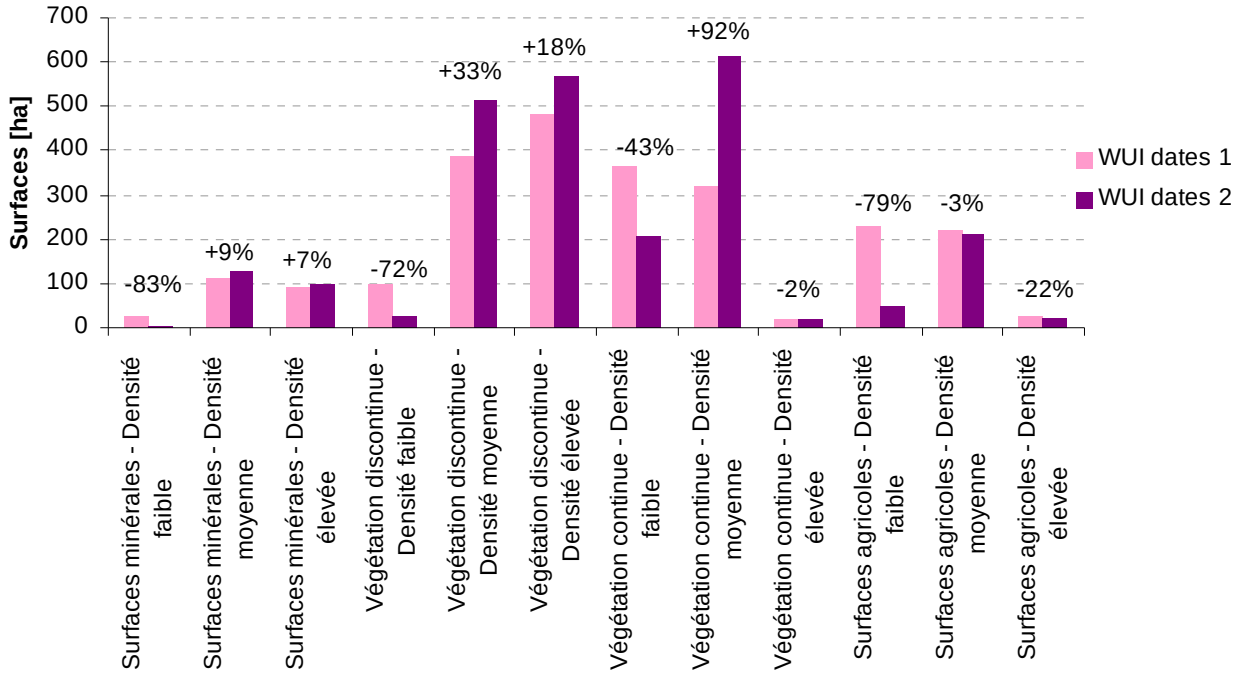

Evolutions des types d'interfaces habitat-forêt dans la zone soumise au débroussaillement

Surface des types d'interfaces aux dates 1 et aux dates 2 et évolutions

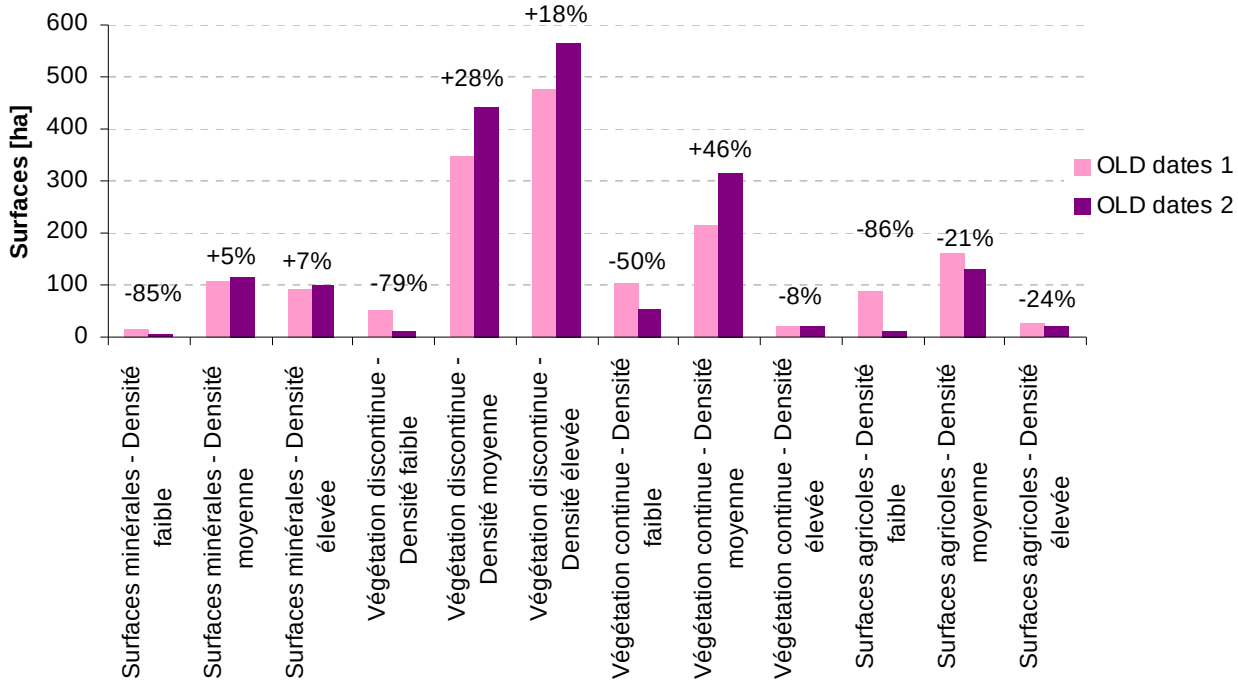

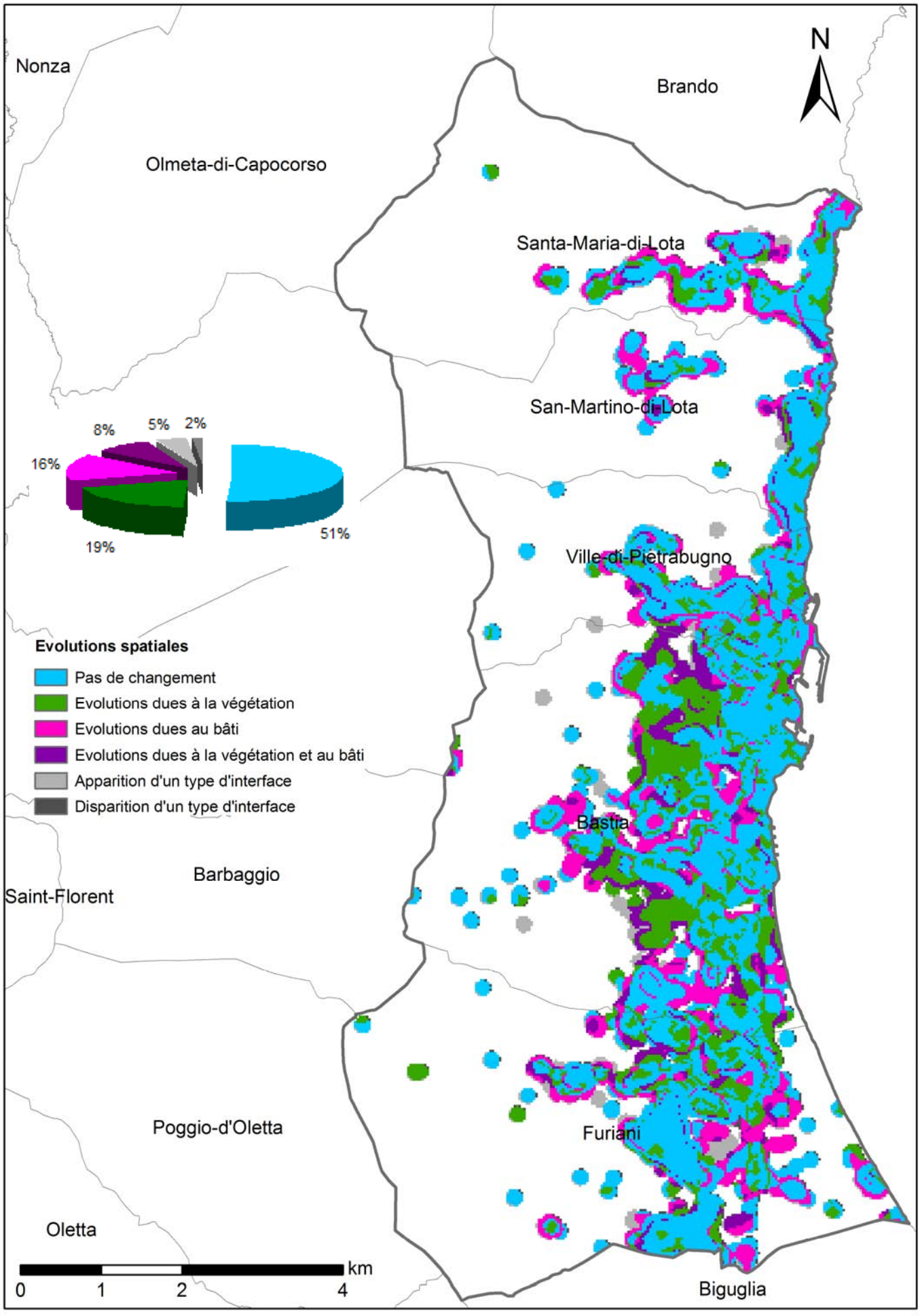

Cartographie et répartition des évolutions spatiales sur la communauté de communes de Bastia

COMMUNAUTE DE COMMUNES DE CALVI-BALAGNE

Quelques chiffres

Surface de la communauté de communes : 56583 ha

Communes concernées : Algajola, Aregno, Avapessa, Calenzana, Calvi, Cateri, GalÚria, Lavatoggio, Lumio, Manso, Moncale, Montegrosso, Sant'Antonino, Zilia

Evolution de la surface totale des interfaces habitat-forêt : 4701 ha (dates 1), 5032 ha (dates 2), + 7 %

Evolution de la surface totale concernée par le débroussaillement : 2363 ha (dates 1), 2563 ha (dates 2), 8,5 %

Evolution du nombre de bâtis (2007 par rapport à 2002) : 5104 (2002), 5930 (2007), + 16,2 %

Evolutions des types d'interfaces habitat-forêt dans l'environnement de 100 m autour du bâti

Surface des types d'interfaces aux dates 1 et aux dates 2 et évolutions

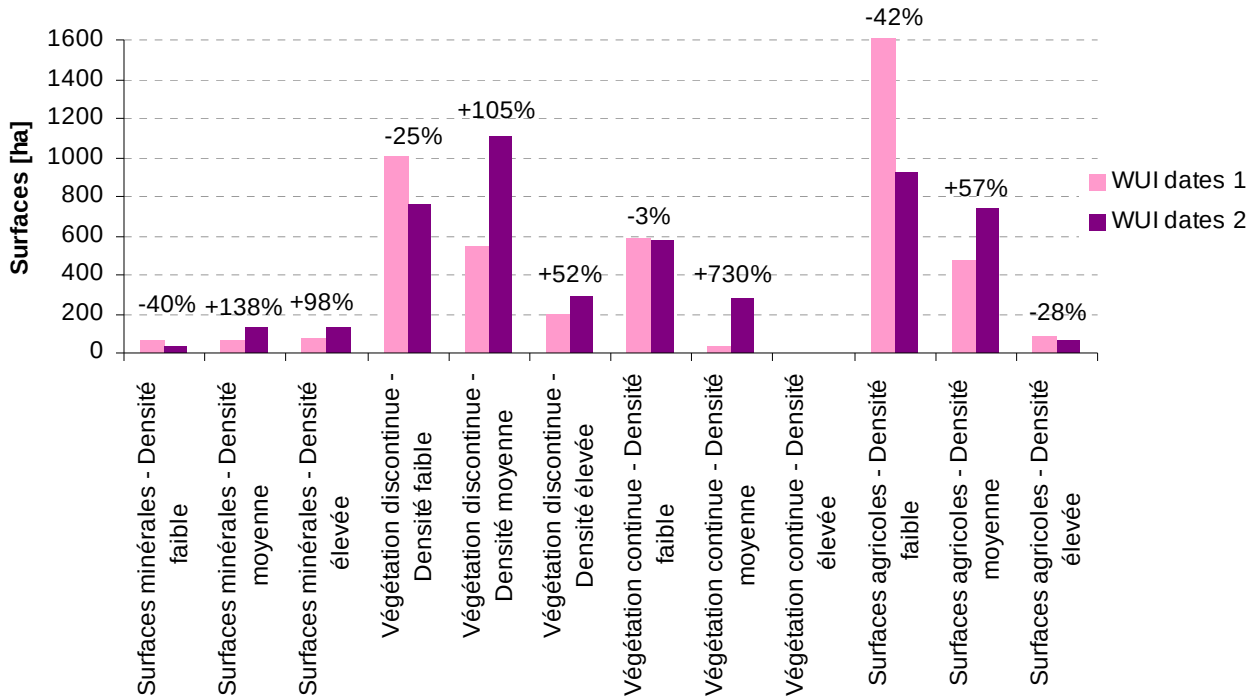

Evolutions des types d'interfaces habitat-forêt dans la zone soumise au débroussaillement

Surface des types d'interfaces aux dates 1 et aux dates 2 et évolutions

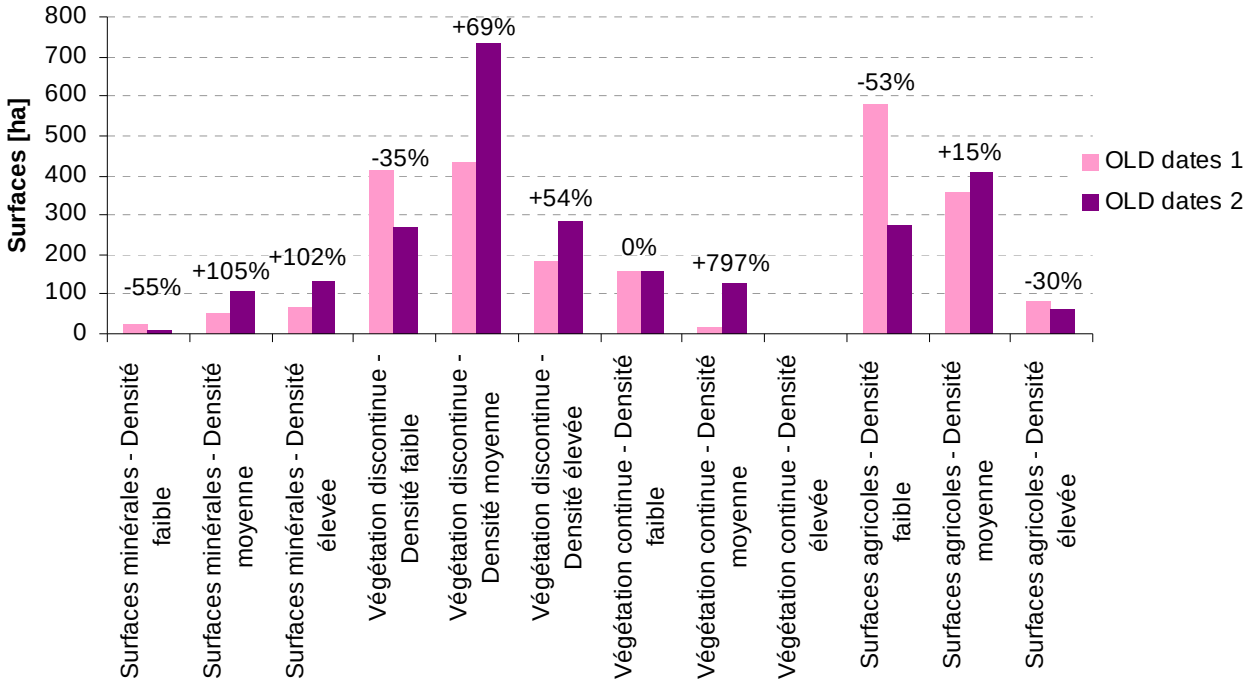

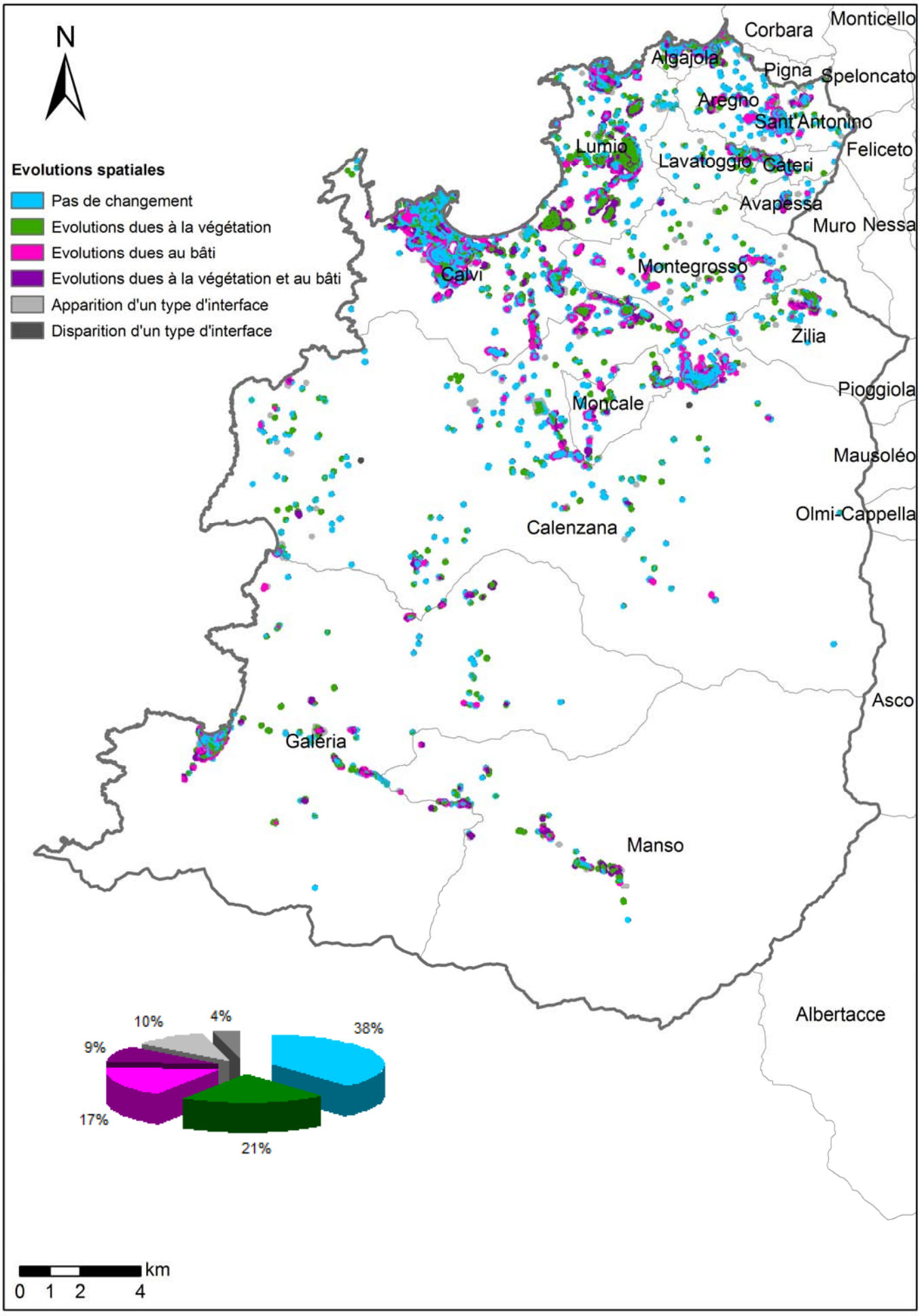

Cartographie et répartition des évolutions spatiales sur la communauté de communes de Calvi-Balagne

COMMUNAUTE DE COMMUNES DE CAP CORSE

Quelques chiffres

Surface de la communauté de communes : 30799 ha

Communes concernées : Barrettali, Brando, Cagnano, Canari, Centuri, Ersa, Luri, Meria, Morsiglia, Nonza, Ogliastro, Olcani, Olmeta-di-Capocorso, Pietracorbara, Pino, Rogliano, Sisco, Tomino

Evolution de la surface totale des interfaces habitat-forêt : 2898 ha (dates 1), 3015 ha (dates 2), + 4 %

Evolution de la surface totale concernée par le débroussaillement : 1496 ha (dates 1), 1577 ha (dates 2), + 5,4 %

Evolution du nombre de bâtis (2007 par rapport à 2002) : 3934 (2002), 4415 (2007), + 12,2 %

Evolutions des types d'interfaces habitat-forêt dans l'environnement de 100 m autour du bâti

Surface des types d'interfaces aux dates 1 et aux dates 2 et évolutions

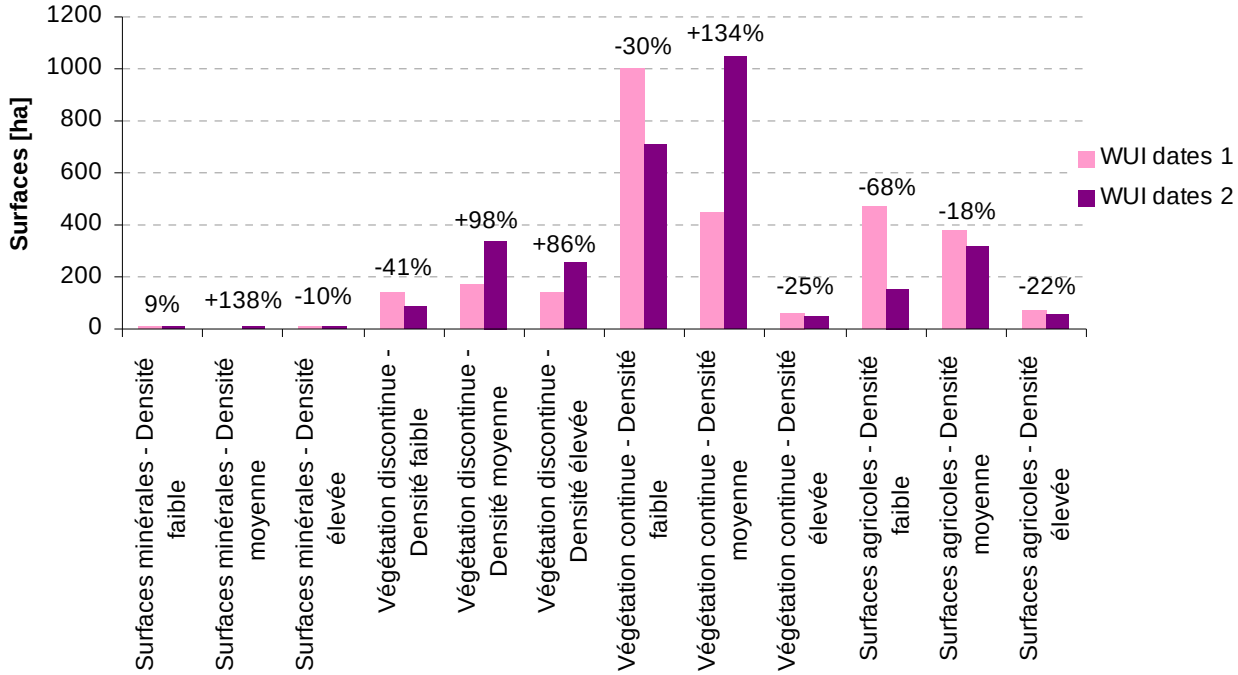

Evolutions des types d'interfaces habitat-forêt dans la zone soumise au débroussaillement

Surface des types d'interfaces aux dates 1 et aux dates 2 et évolutions

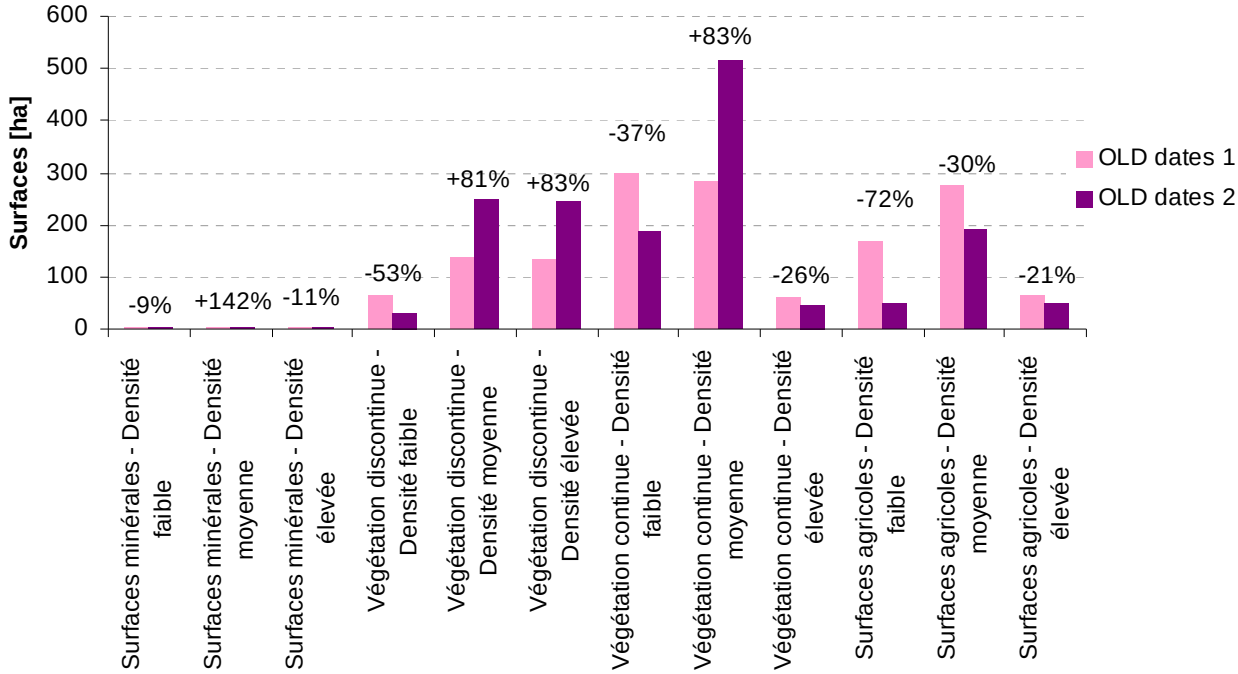

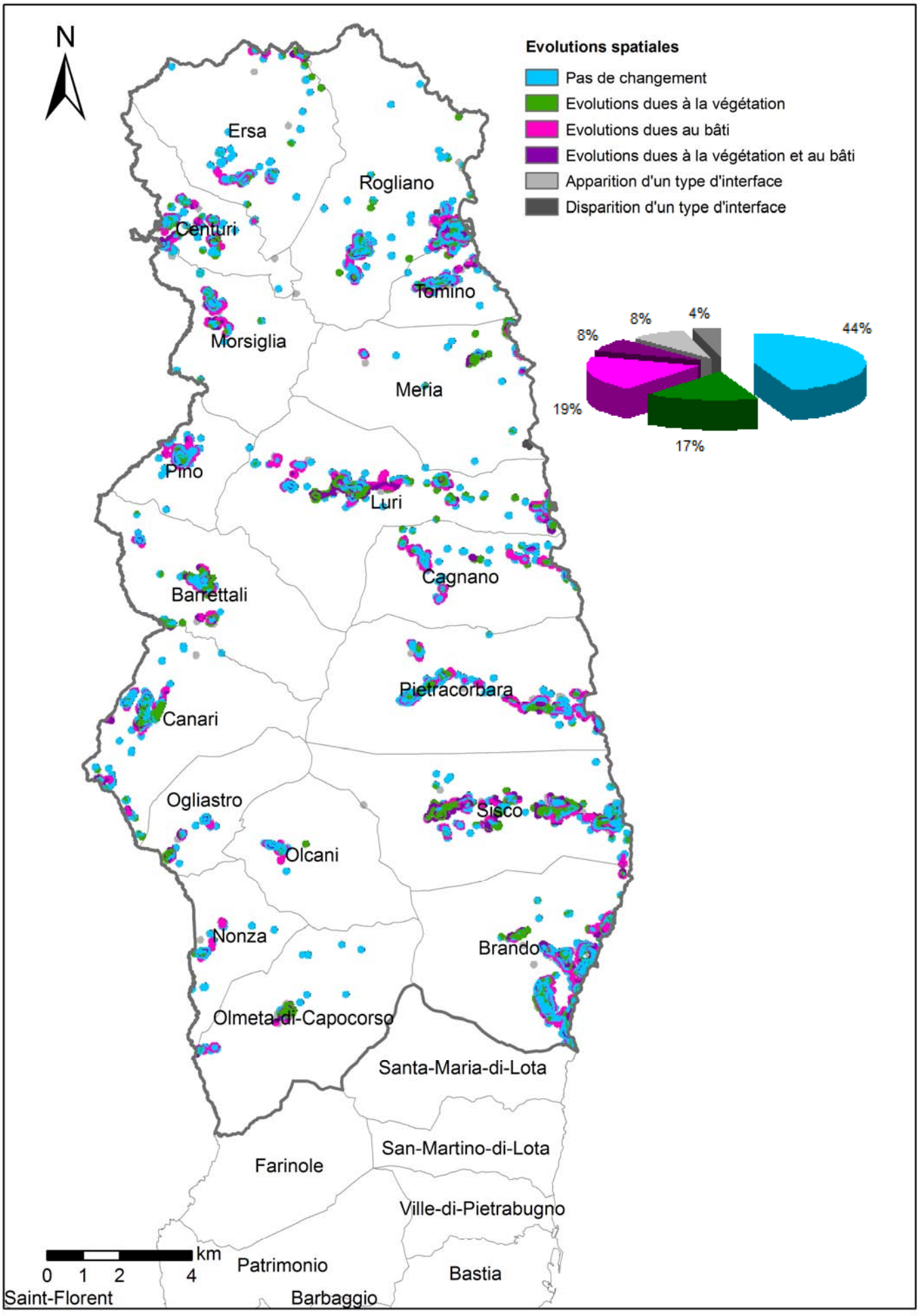

Cartographie et répartition des évolutions spatiales sur la communauté de communes de Cap Corse

COMMUNAUTE DE COMMUNES DE CASINCA

Quelques chiffres

Surface de la communauté de communes : 8537 ha

Communes concernées : Castellare-di-Casinca, Loreto-di-Casinca, Penta-di-Casinca, Porri, Sorbo-Ocagnano, Venzolasca, Vescovato

Evolution de la surface totale des interfaces habitat-forêt : 2624 ha (dates 1), 2765 ha (dates 2), + 5,3 %

Evolution de la surface totale concernée par le débroussaillement : 1386 ha (dates 1), 1494 ha (dates 2), + 7,8 %

Evolution du nombre de bâtis (2007 par rapport à 2002) : 3162 (2002), 3465 (2007), + 9,6 %

Evolutions des types d'interfaces habitat-forêt dans l'environnement de 100 m autour du bâti

Surface des types d'interfaces aux dates 1 et aux dates 2 et évolutions

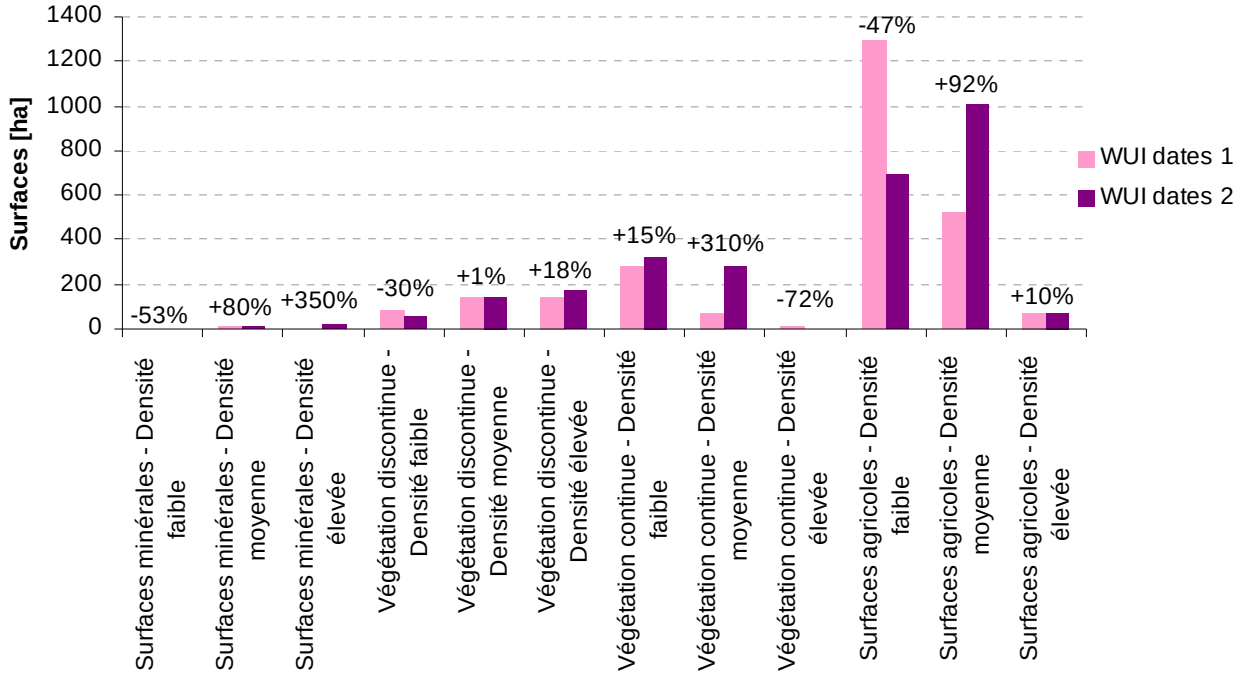

Evolutions des types d'interfaces habitat-forêt dans la zone soumise au débroussaillement

Surface des types d'interfaces aux dates 1 et aux dates 2 et évolutions

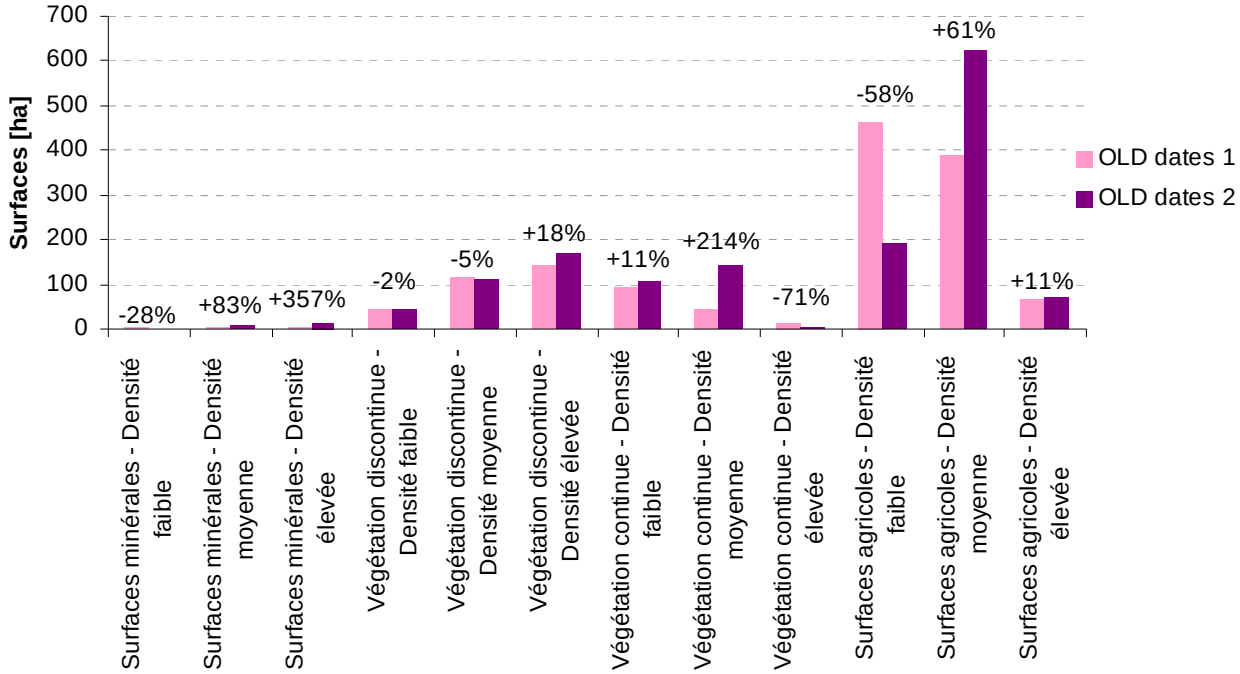

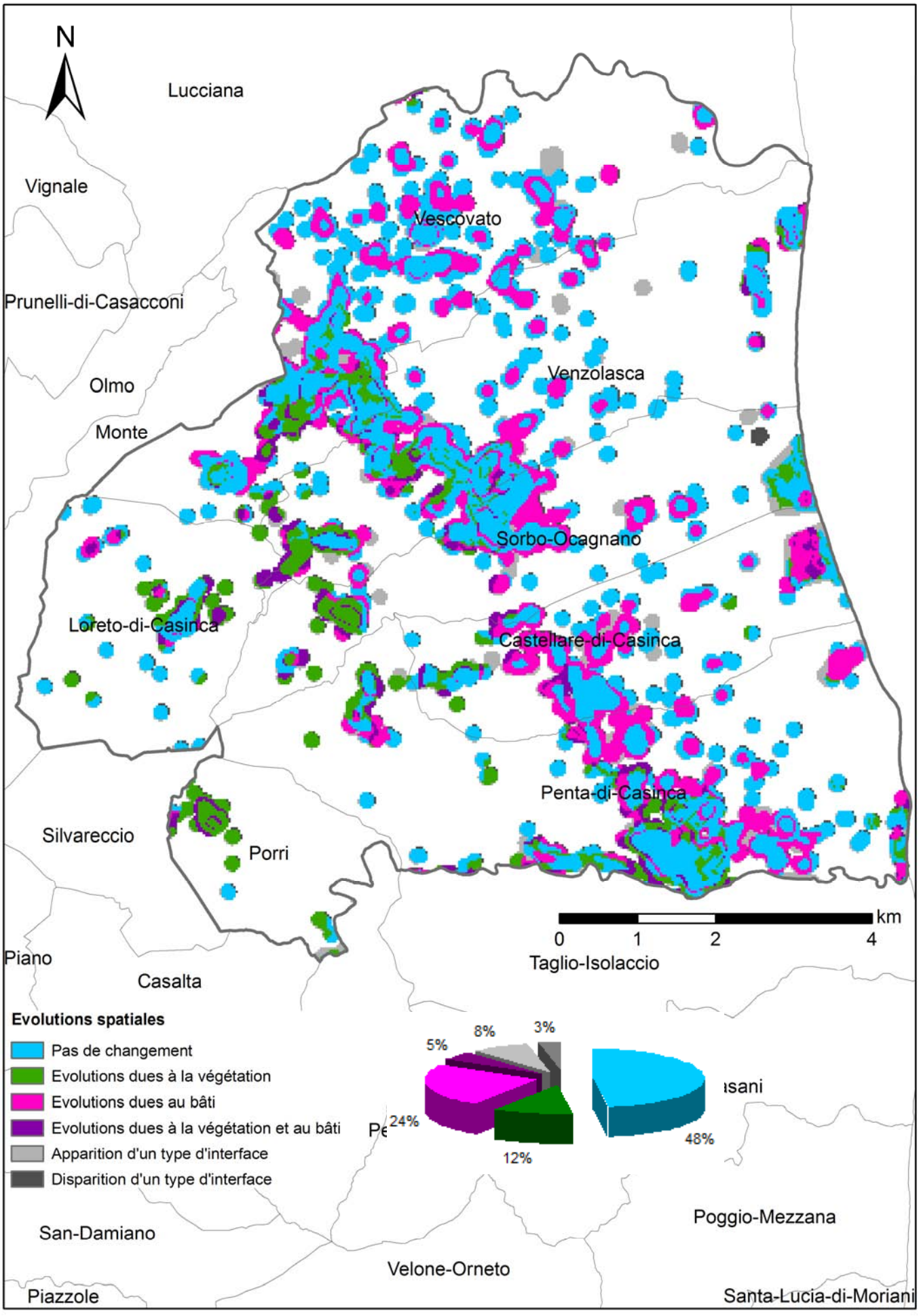

Cartographie et répartition des évolutions spatiales sur la communauté de communes de Casinca

COMMUNAUTE DE COMMUNES DE CENTRE CORSE

Quelques chiffres

Surface de la communauté de communes : 36172 ha

Communes concernées : Casanova, Corte, Muracciole, Noceta, Poggio-di-Venaco, Riventosa, Rospigliani, Santo-Pietro-di-Venaco, Venaco, Vivario

Evolution de la surface totale des interfaces habitat-forêt : 1948 ha (dates 1), 2065 ha (dates 2), + 6 %

Evolution de la surface totale concernée par le débroussaillement : 976 ha (dates 1), 1037 ha (dates 2), + 6,2 %

Evolution du nombre de bâtis (2007 par rapport à 2002) : 2477 (2002), 2677 (2007), +8,1 %

Evolutions des types d'interfaces habitat-forêt dans l'environnement de 100 m autour du bâti

➘ Surface des types d'interfaces aux dates 1 et aux dates 2 et évolutions

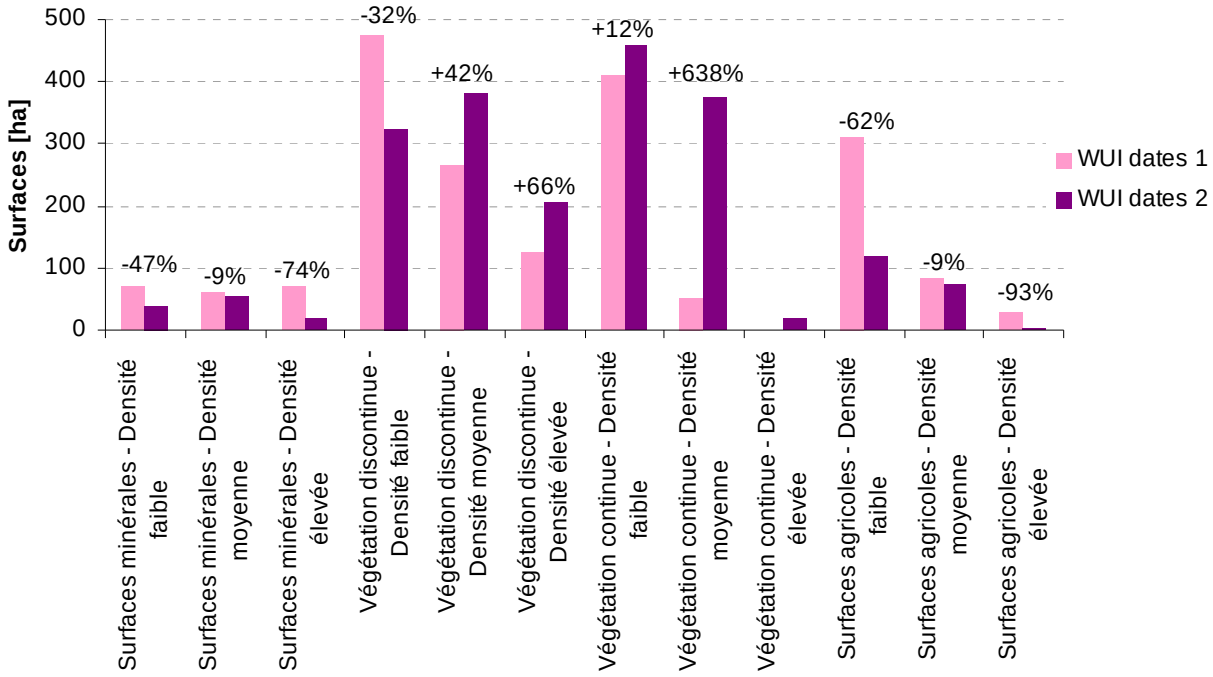

Evolutions des types d'interfaces habitat-forêt dans la zone soumise au débroussaillement

➘ Surface des types d'interfaces aux dates 1 et aux dates 2 et évolutions

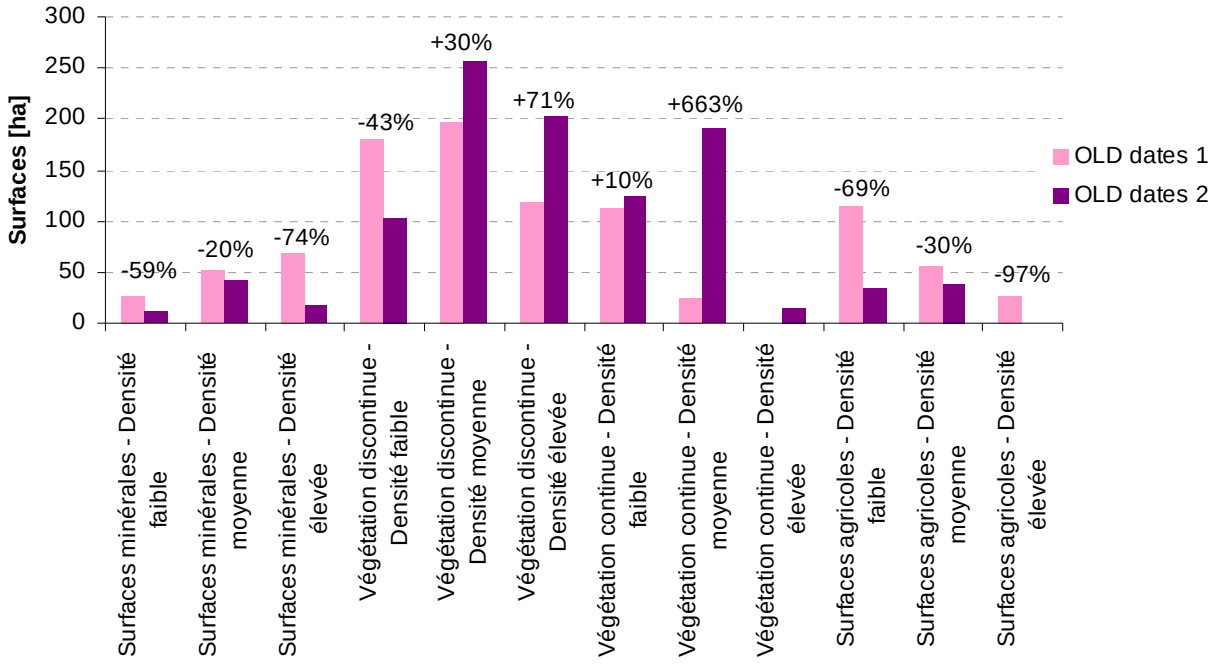

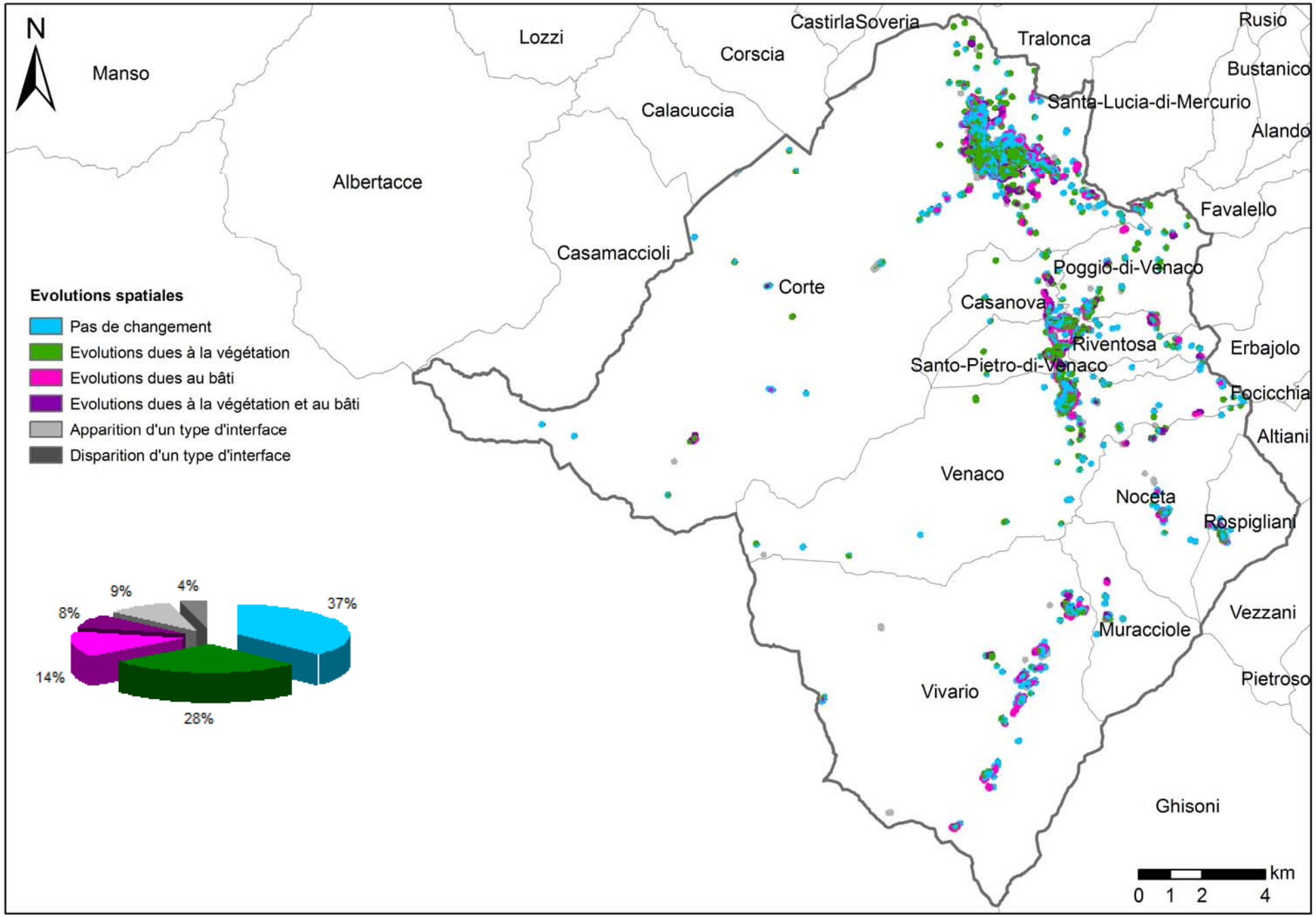

Cartographie et répartition des évolutions spatiales sur la communauté de communes de Centre Corse

COMMUNAUTE DE COMMUNES DE CONCA D'ORO

Quelques chiffres

Surface de la communauté de communes : 6143 ha

Communes concernées : Barbaggio, Farinole, Patrimonio, Saint-Florent

Evolution de la surface totale des interfaces habitat-forêt : 1021 ha (dates 1), 1059 ha (dates 2), + 3,7 %

Evolution de la surface totale concernée par le débroussaillement : 543 ha (dates 1), 578 ha (dates 2), + 6,6 %

Evolution du nombre de bâtis (2007 par rapport à 2002) : 1172 (2002), 1404 (2007), + 19,8 %

Evolutions des types d'interfaces habitat-forêt dans l'environnement de 100 m autour du bâti

Surface des types d'interfaces aux dates 1 et aux dates 2 et évolutions

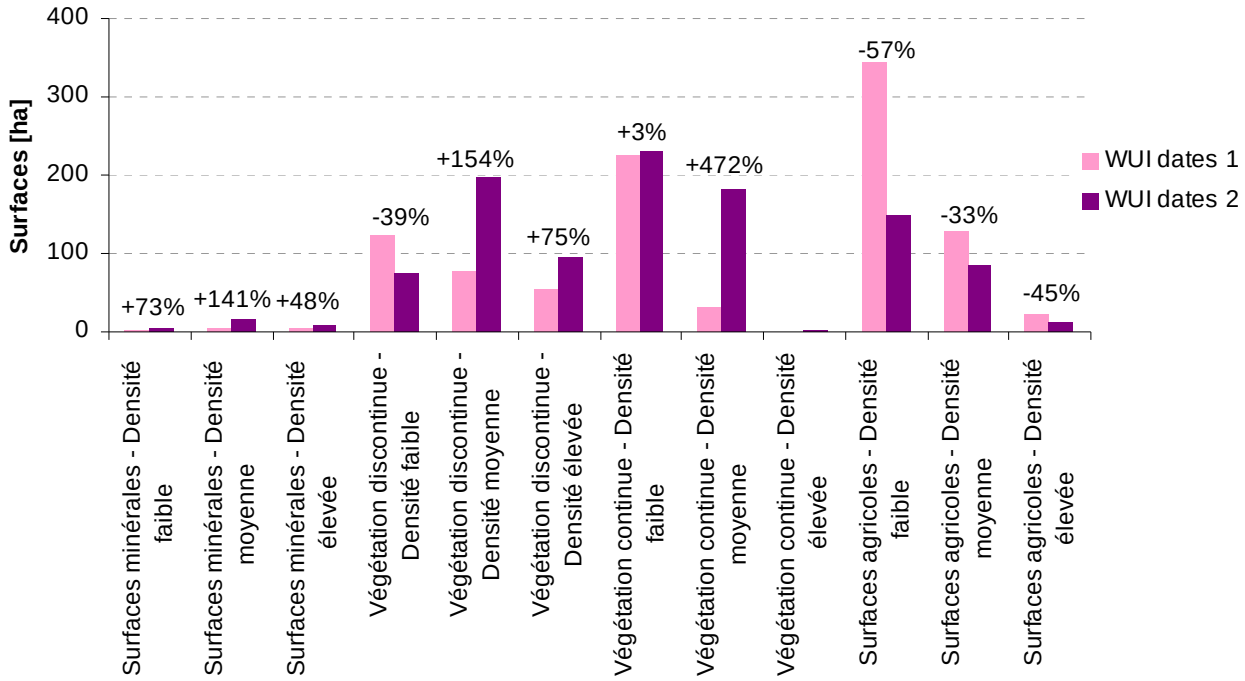

Evolutions des types d'interfaces habitat-forêt dans la zone soumise au débroussaillement

Surface des types d'interfaces aux dates 1 et aux dates 2 et évolutions

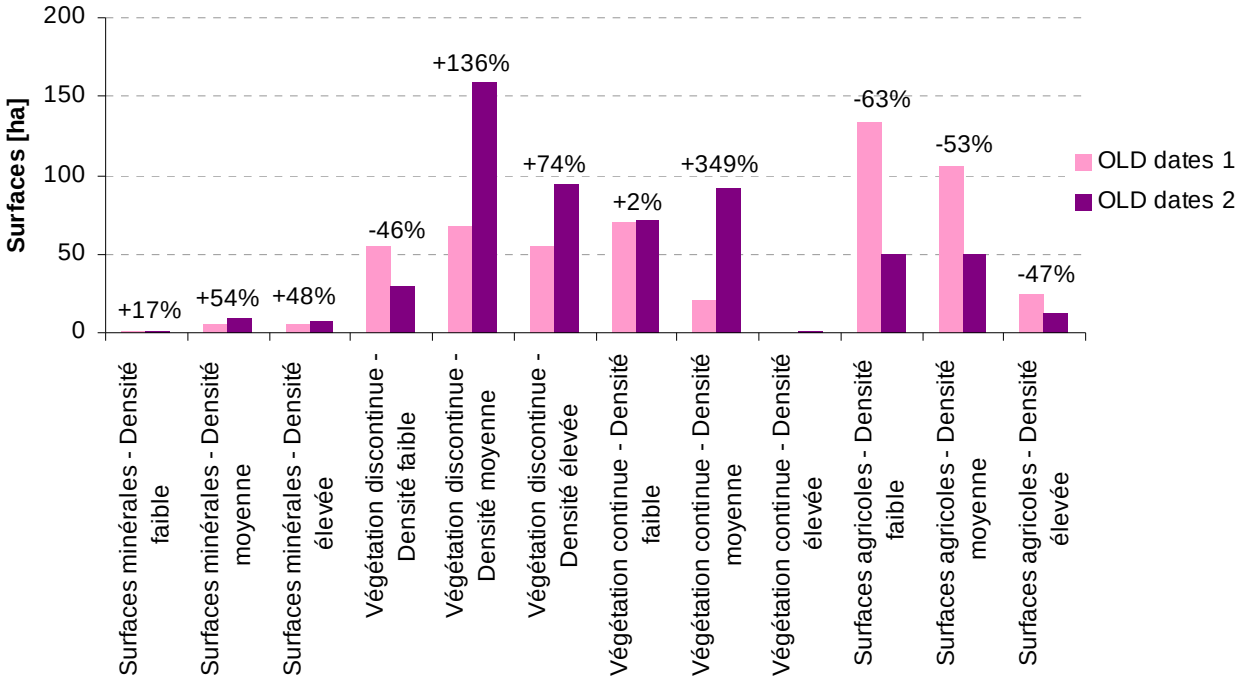

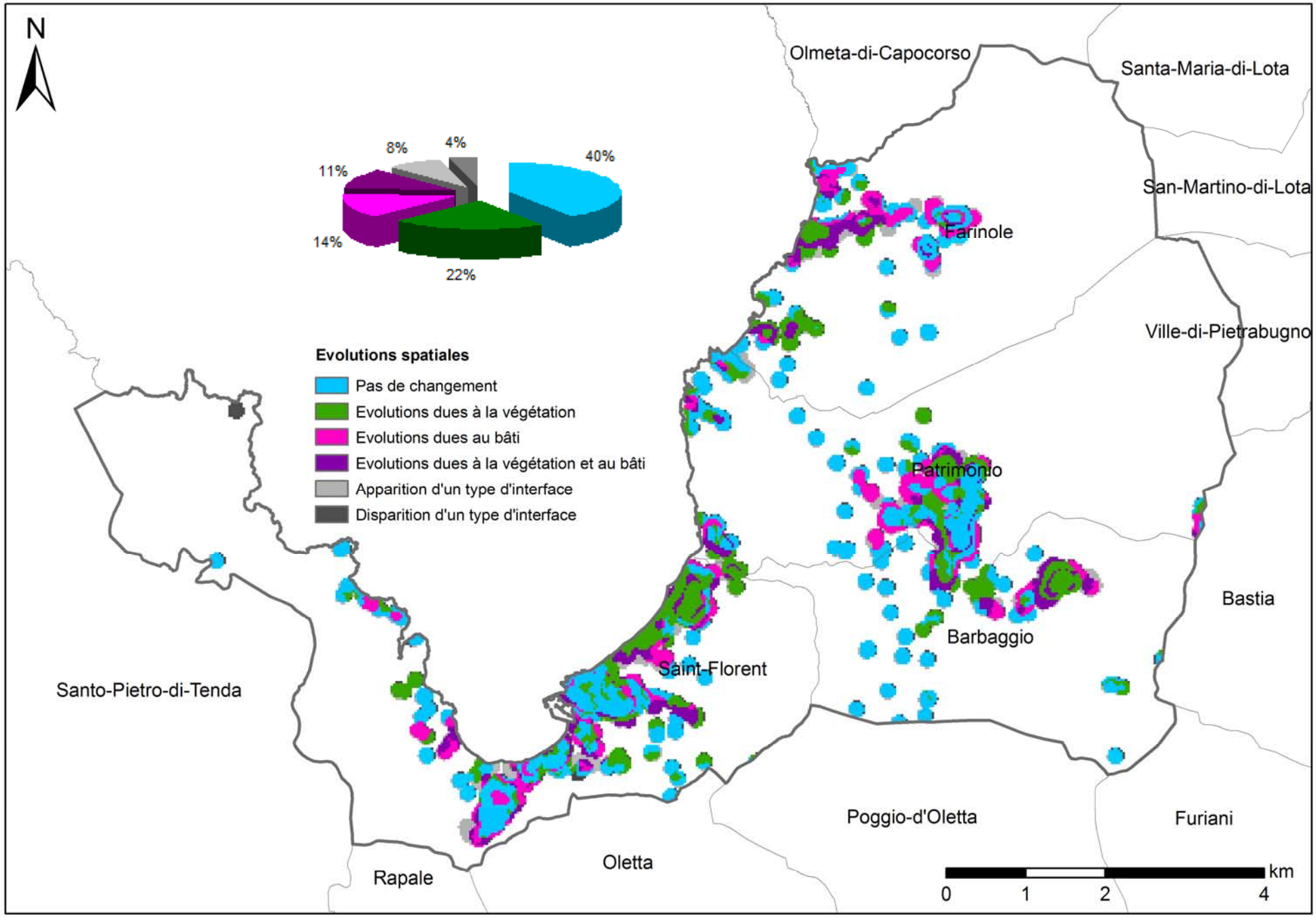

Cartographie et répartition des évolutions spatiales sur la communauté de communes de Conca d'Oro

COMMUNAUTE DE COMMUNES DE COSTA VERDE

Quelques chiffres

Surface de la communauté de communes : 18549 ha

Communes concernées : Cervione, Felce, Novale, Ortale, Perelli, Pero-Casevecchie, Piazzali, Pietricaggio, Piobetta, Poggio-Mezzana, San-Giovanni-di-Moriani, San-Giuliano, San-Nicolao, Santa-Lucia-di-Moriani, Santa-Maria-Poggio, Sant'AndrÚa-di-Cotone, Santa-Reparata-di-Moriani, Taglio-Isolaccio, Talasani, Tarrano, Valle-d'Alesani, Valle-di-Campoloro, Velone-Orneto

Evolution de la surface totale des interfaces habitat-forêt : 3965 ha (dates 1), 4187 ha (dates 2), + 5,6 %

Evolution de la surface totale concernée par le débroussaillement : 2026 ha (dates 1), 2183 ha (dates 2), 7,7 %

Evolution du nombre de bâtis (2007 par rapport à 2002) : 4598 (2002), 5064 (2007), + 10,1 %

Evolutions des types d'interfaces habitat-forêt dans l'environnement de 100 m autour du bâti

- Surface des types d'interfaces aux dates 1 et aux dates 2 et évolutions

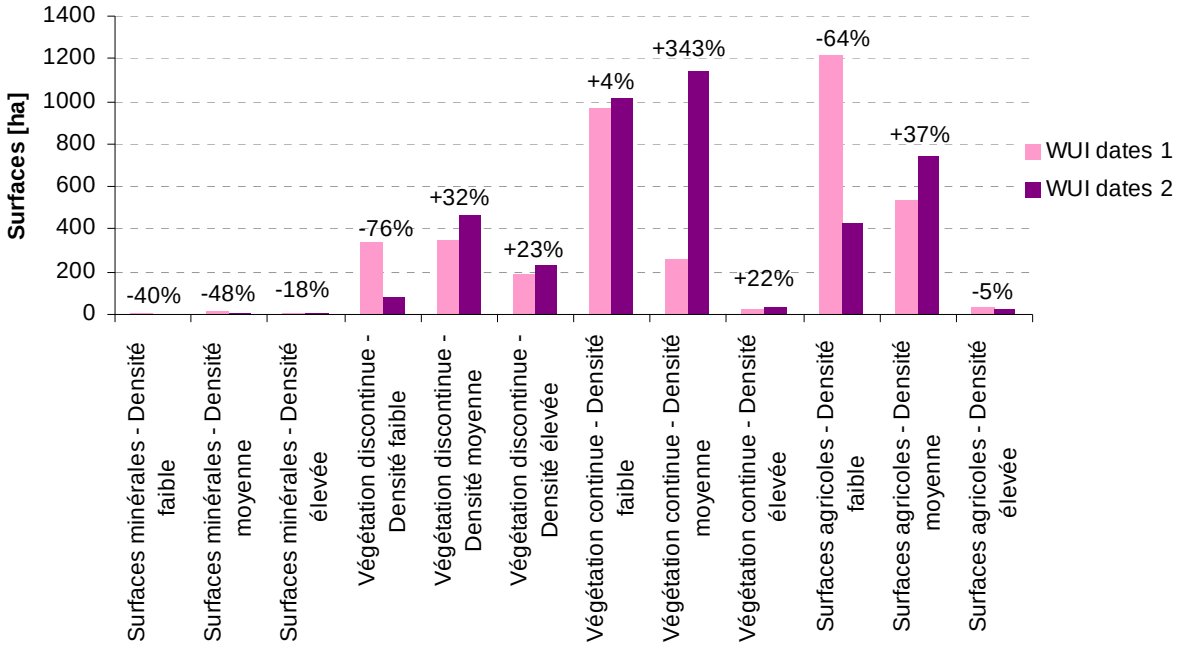

Evolutions des types d'interfaces habitat-forêt dans la zone soumise au débroussaillement

- Surface des types d'interfaces aux dates 1 et aux dates 2 et évolutions

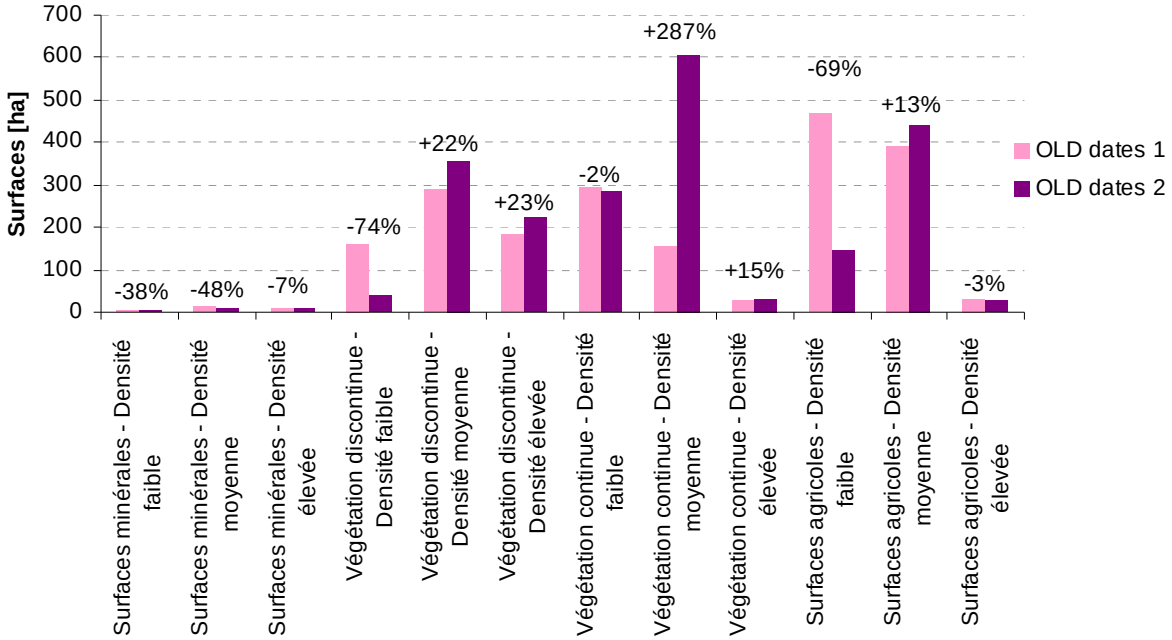

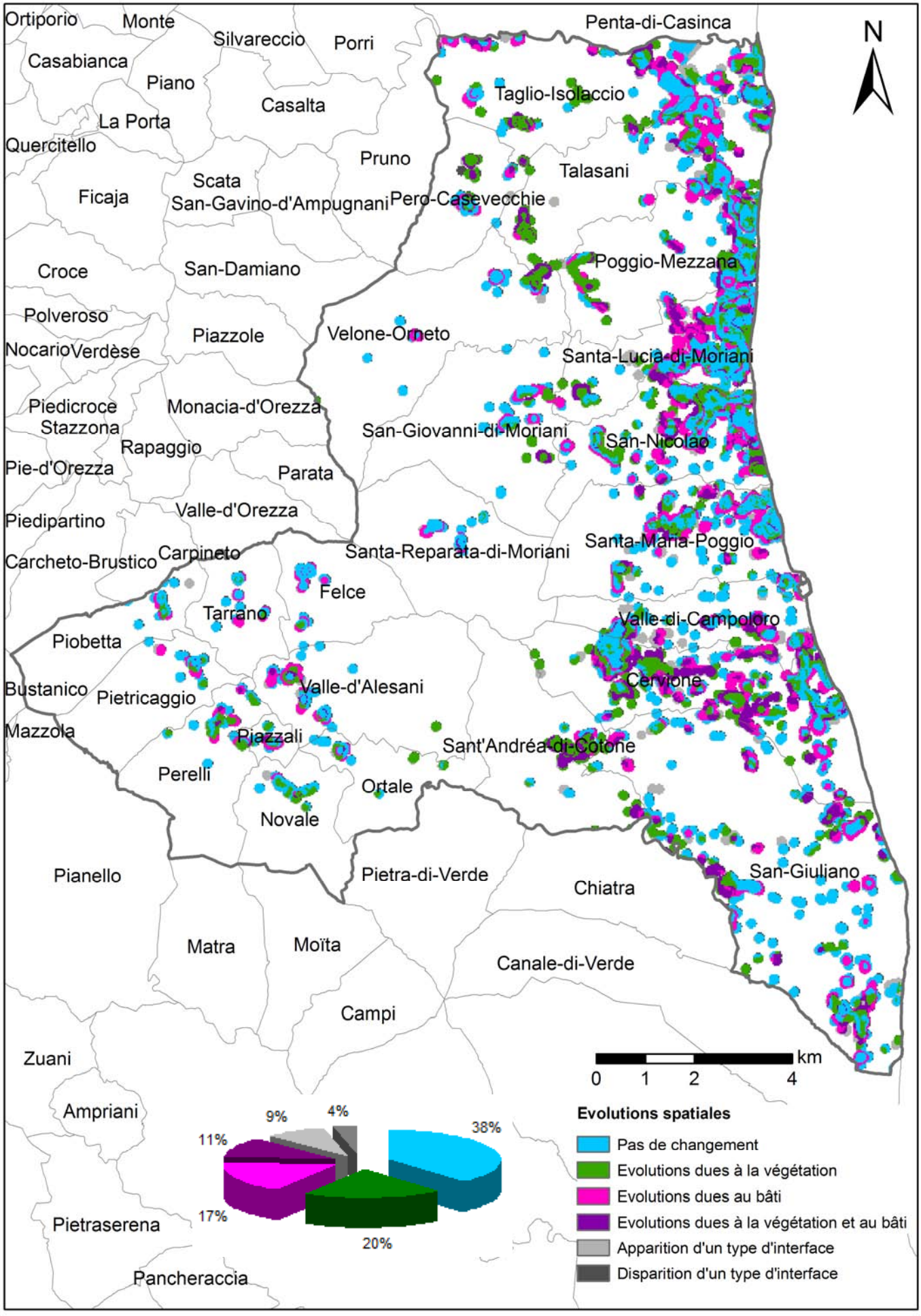
Ortiporio
Monte
Silvareccio
Porri
Penta-di-Casinca
Casabianca
Piano
Casalta
Taglio-Isolaccio
La Porta
Quercitello
Pruno
Talasani
Scata
Ficaja
San-Gavino-d'Ampugnani
Pero-Casevecchie
Poggio-Mezzana
Croce
San-Damiano
Polveroso
Piazzole
Velone-Orneto
NocarioVerdèse
Santa-Lucia-di-Moriani
Piedicroce
Monacia-d'Orezza
Stazzona
San-Giovanni-di-Moriani
San-Nicolao
Rapaggio
Pie-d'Orezza
Parata
Valle-d'Orezza
Piedipartino
Santa-Maria-Poggio
Carcheto-Brustico
Carpineto
Santa-Reparata-di-Moriani
Felce
Tarrano
Valle-di-Campoloro
Piobetta
Cervione
Bustanico
Pietricaggio
Valle-d'Alesani
Mazzola
Piazzali
Sant'Andréa-di-Cotone
Perelli
Ortale
Novale
Pianello
Pietra-di-Verde
San-Giuliano
Chiatra
Matra
Moïta
Canale-di-Verde
Campi
Zuani
Ampriani
Pietraserena
Pancheraccia
N
km
0
1
2
4
9%
4%
38%
11%
17%
20%
Evolutions spatiales
Pas de changement
Evolutions dues à la végétation
Evolutions dues au bâti
Evolutions dues à la végétation et au bâti
Apparition d'un type d'interface
Disparition d'un type d'interface

Cartographie et répartition des évolutions spatiales sur la communauté de communes de Costa Verde

COMMUNAUTE DE COMMUNES DE E CINQUE PIEVE DI BALAGNA

Quelques chiffres

Surface de la communauté de communes : 35498 ha

Communes concernées : BelgodÞre, Costa, Feliceto, Lama, MausolÚo, Muro, Nessa, Novella, Occhiatana, Olmi-Cappella, Palasca, Pietralba, Pioggiola, Speloncato, Urtaca, Vallica, Ville-di-Paraso

Evolution de la surface totale des interfaces habitat-forêt : 3191 ha (dates 1), 3417 (dates 2), + 7,1 %

Evolution de la surface totale concernée par le débroussaillement : 1226 ha (dates 1), 1359 ha (dates 2), + 10,9 %

Evolution du nombre de bâtis (2007 par rapport à 2002) : 2299 (2002), 2695 (2007), + 17,2 %

Evolutions des types d'interfaces habitat-forêt dans l'environnement de 100 m autour du bâti

Surface des types d'interfaces aux dates 1 et aux dates 2 et évolutions

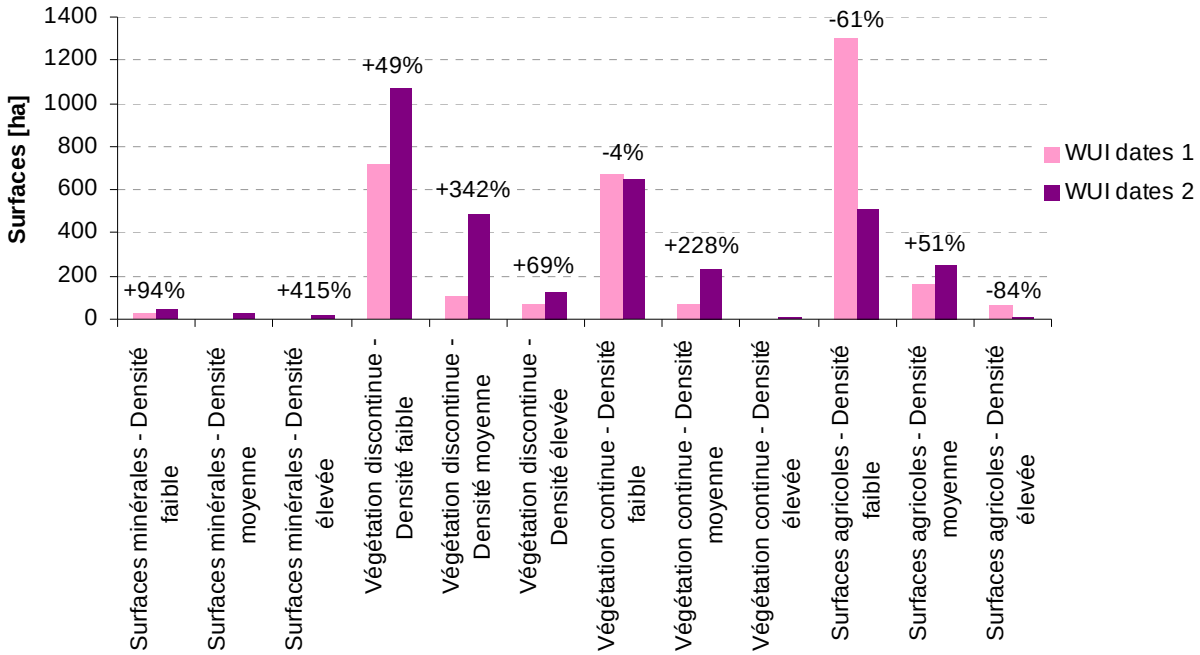

Evolutions des types d'interfaces habitat-forêt dans la zone soumise au débroussaillement

Surface des types d'interfaces aux dates 1 et aux dates 2 et évolutions

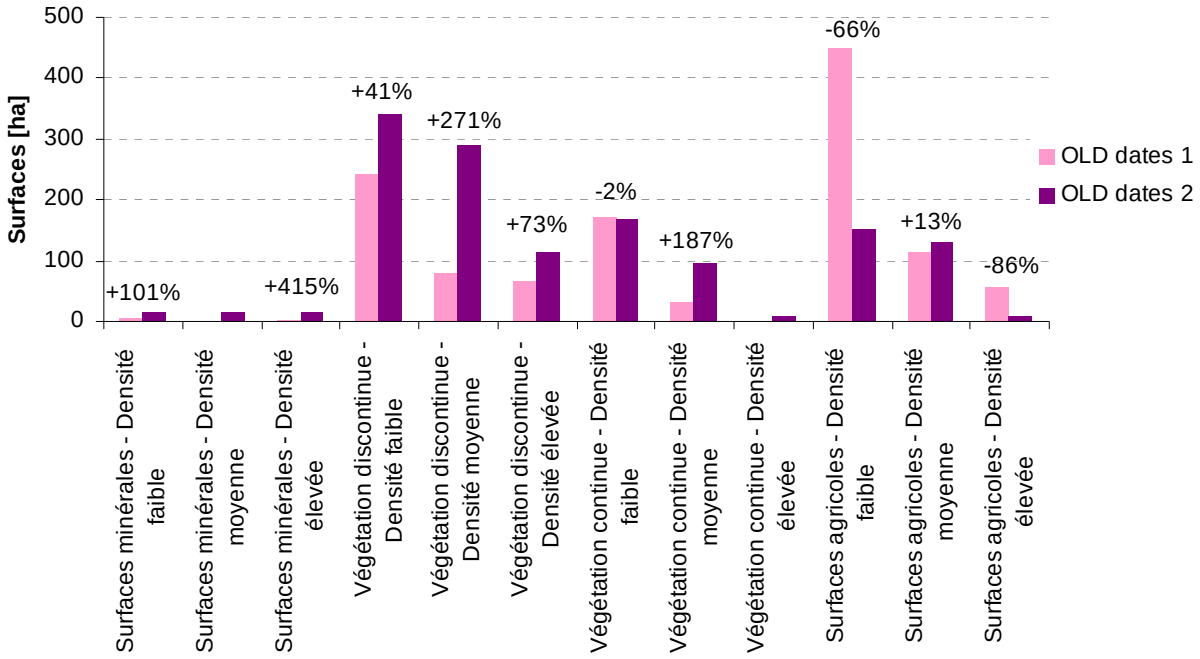

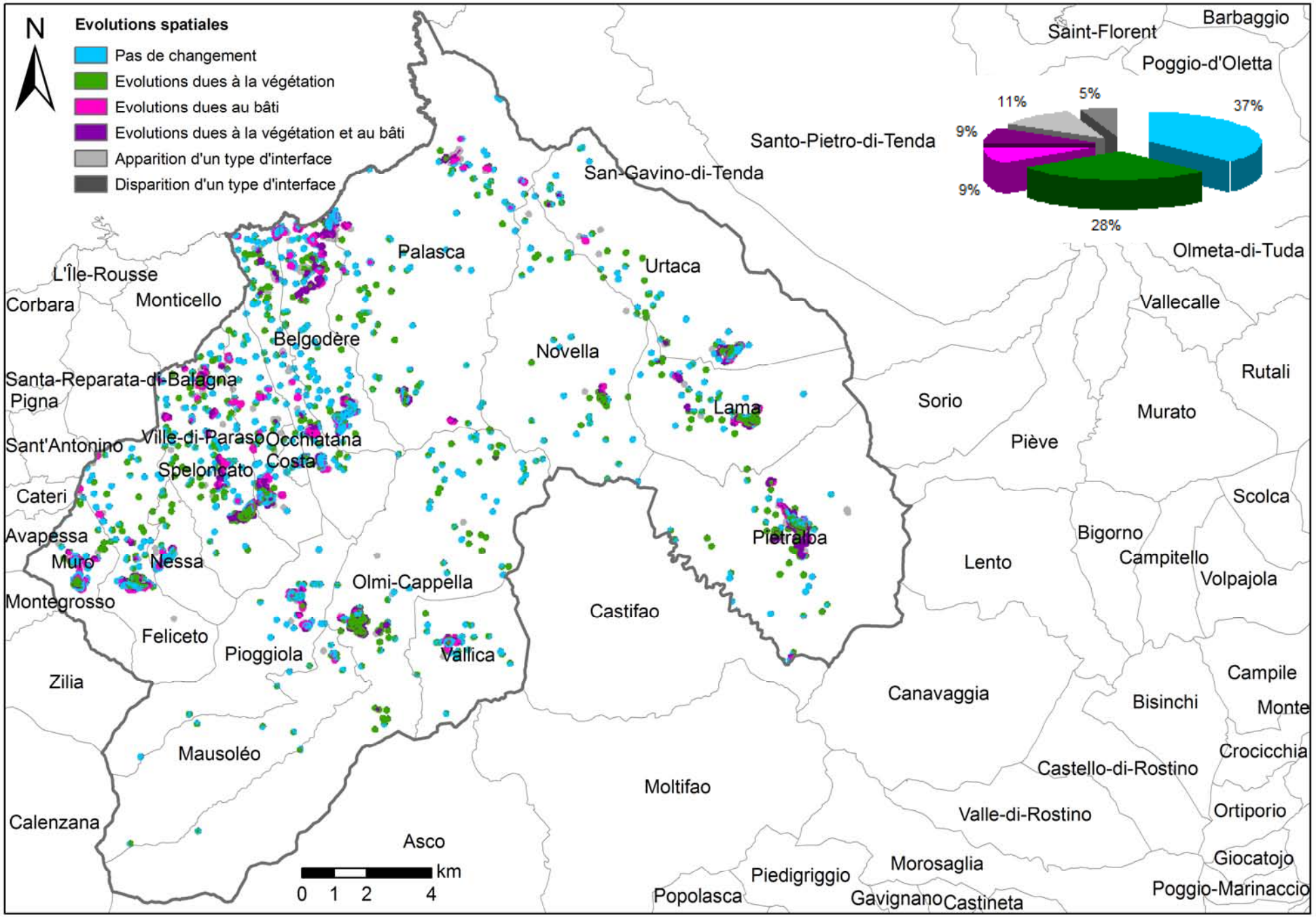

Cartographie et répartition des évolutions spatiales sur la communauté de communes de E Cinque Pieve Di Balagna

COMMUNAUTE DE COMMUNES DE FIUM'ORBU-CASTELLU

Quelques chiffres

Surface de la communauté de communes : 55538 ha

Communes concernées : Chisa, Ghisonaccia, Ghisoni, Isolaccio-di-Fiumorbo, Lugo-di-Nazza, Pietroso, Poggio-di-Nazza, Prunelli-di-Fiumorbo, San-Gavino-di-Fiumorbo, Serra-di-Fiumorbo, Ventiseri, Vezzani

Evolution de la surface totale des interfaces habitat-forêt : 4813 ha (dates 1), 5091 ha (dates 2), + 5,8 %

Evolution de la surface totale concernée par le débroussaillement : 2430 ha (dates 1), 2608 ha (dates 2), + 7,3 %

Evolution du nombre de bâtis (2007 par rapport à 2002) : 5893 (2002), 6221 (2007), + 5,6 %

Evolutions des types d'interfaces habitat-forêt dans l'environnement de 100 m autour du bâti

Surface des types d'interfaces aux dates 1 et aux dates 2 et évolutions

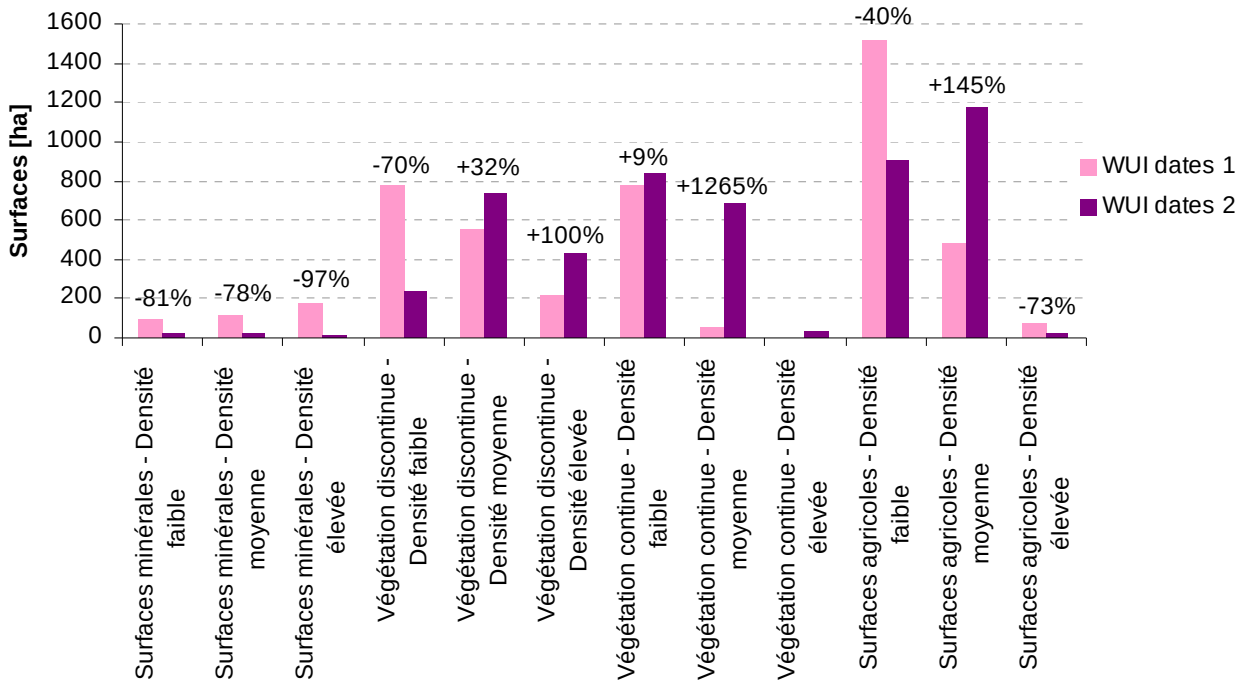

Evolutions des types d'interfaces habitat-forêt dans la zone soumise au débroussaillement

Surface des types d'interfaces aux dates 1 et aux dates 2 et évolutions

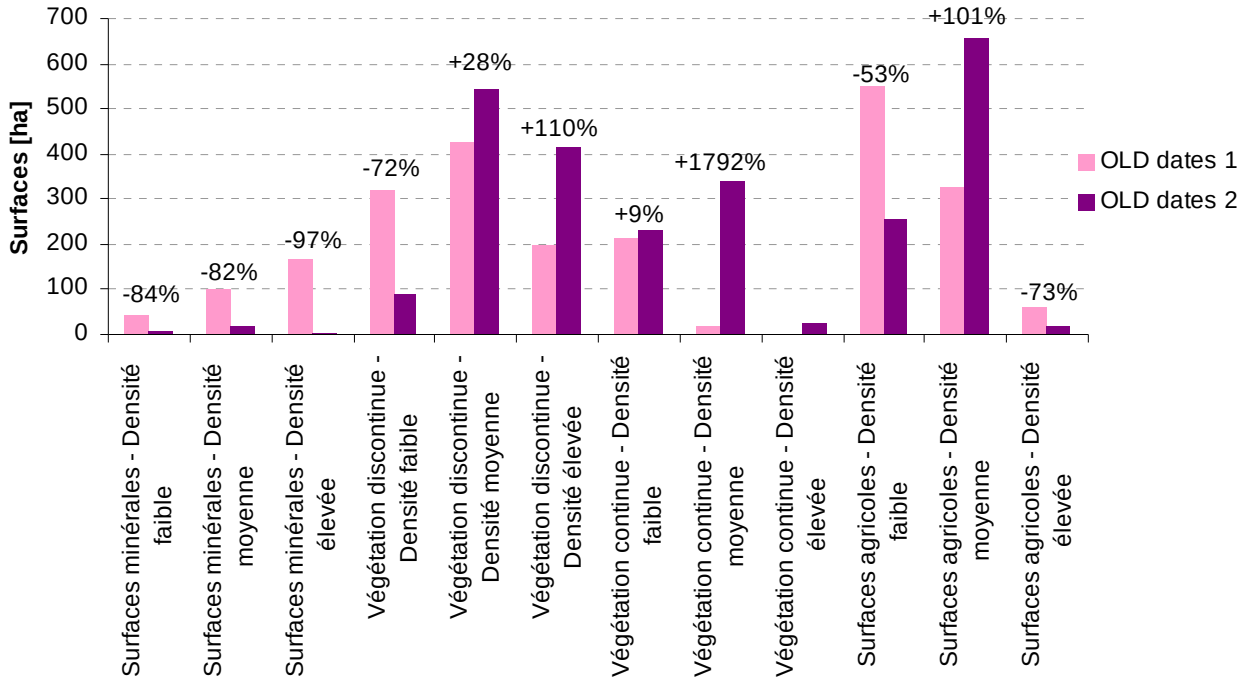

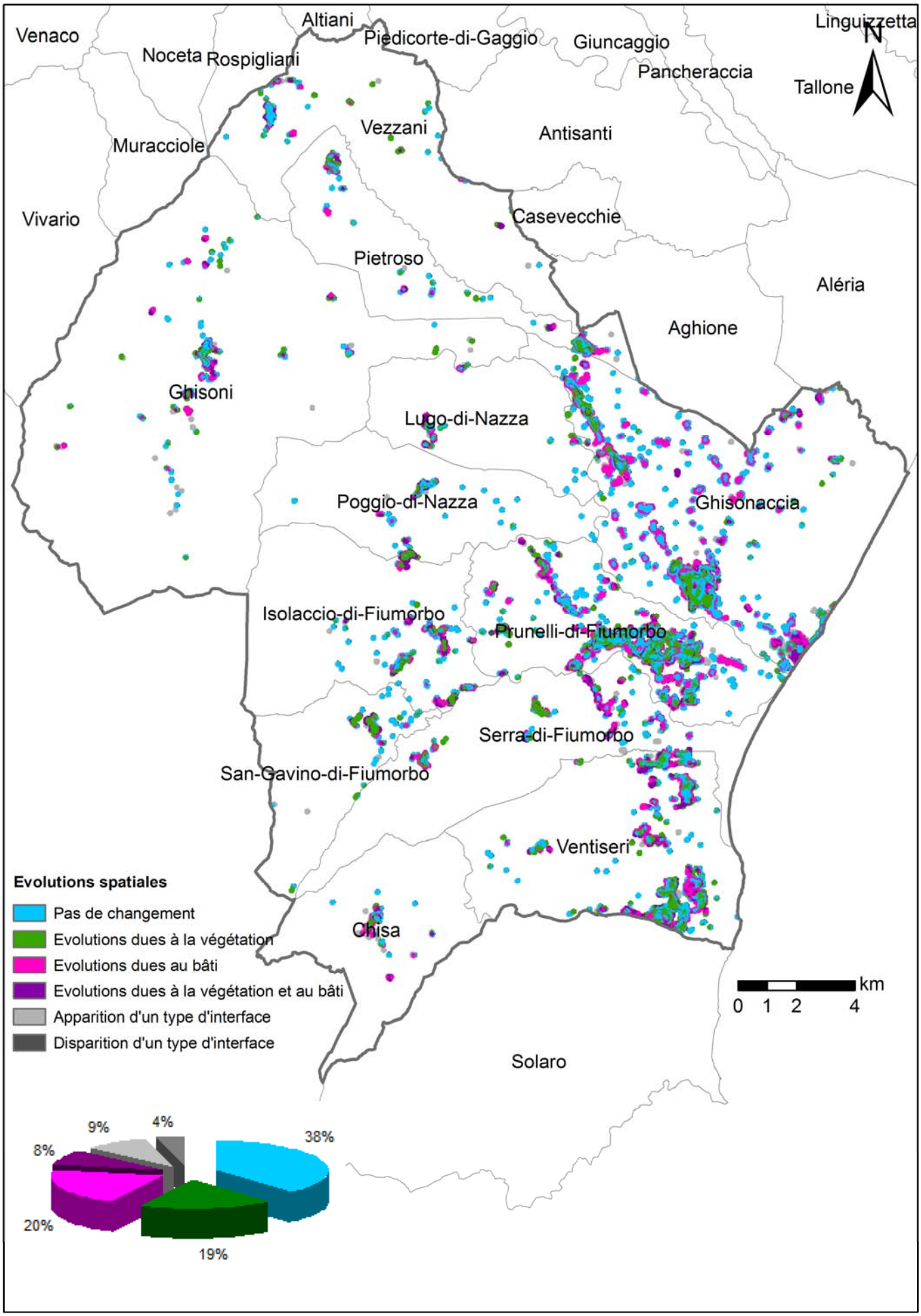

Cartographie et répartition des évolutions spatiales sur la communauté de communes de Fium'Orbu-Castellu

COMMUNAUTE DE COMMUNES D'ILE ROUSSE

Quelques chiffres

Surface de la communauté de communes : 3579 ha

Communes concernées : Corbara, L'Ile-Rousse, Monticello, Pigna, Santa-Reparata-di-Balagna

Evolution de la surface totale des interfaces habitat-forêt : 1543 ha (dates 1), 1664 ha (dates 2), + 7,8 %

Evolution de la surface totale concernée par le débroussaillement : 909 ha (dates 1), 1008 ha (dates 2), + 10,8 %

Evolution du nombre de bâtis (2007 par rapport à 2002) : 2302 (2002), 2960 (2007), + 28,6 %

Evolutions des types d'interfaces habitat-forêt dans l'environnement de 100 m autour du bâti

Surface des types d'interfaces aux dates 1 et aux dates 2 et évolutions

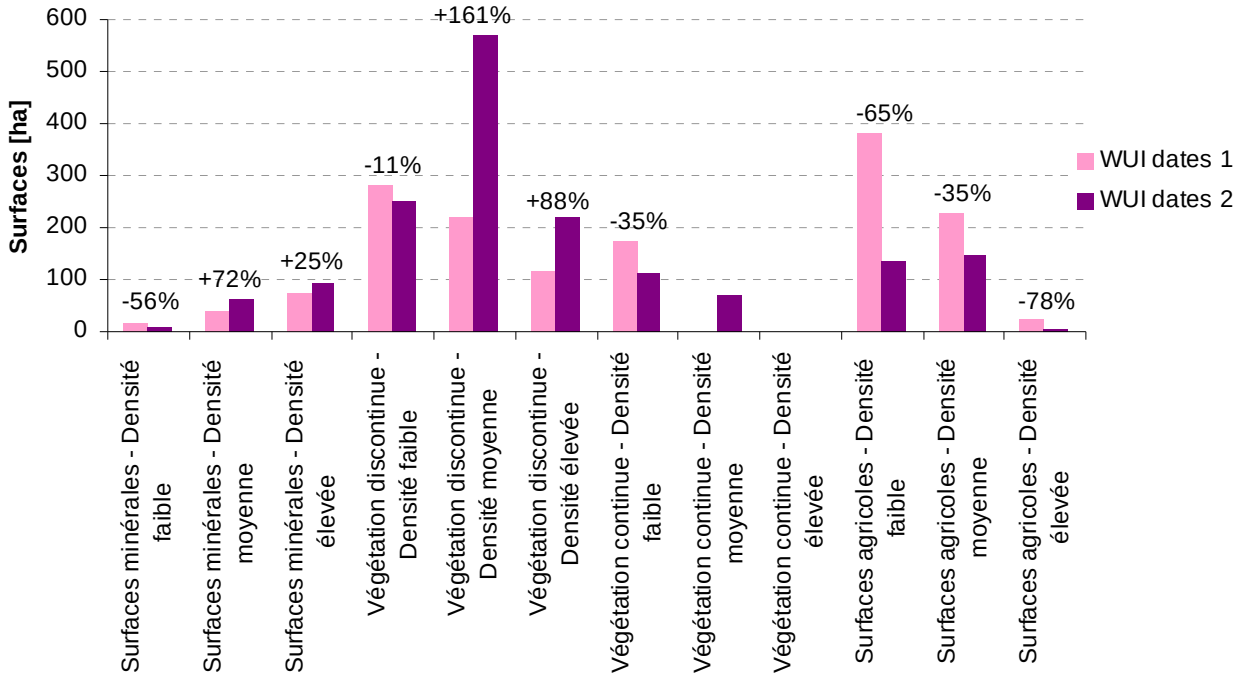

Evolutions des types d'interfaces habitat-forêt dans la zone soumise au débroussaillement

Surface des types d'interfaces aux dates 1 et aux dates 2 et évolutions

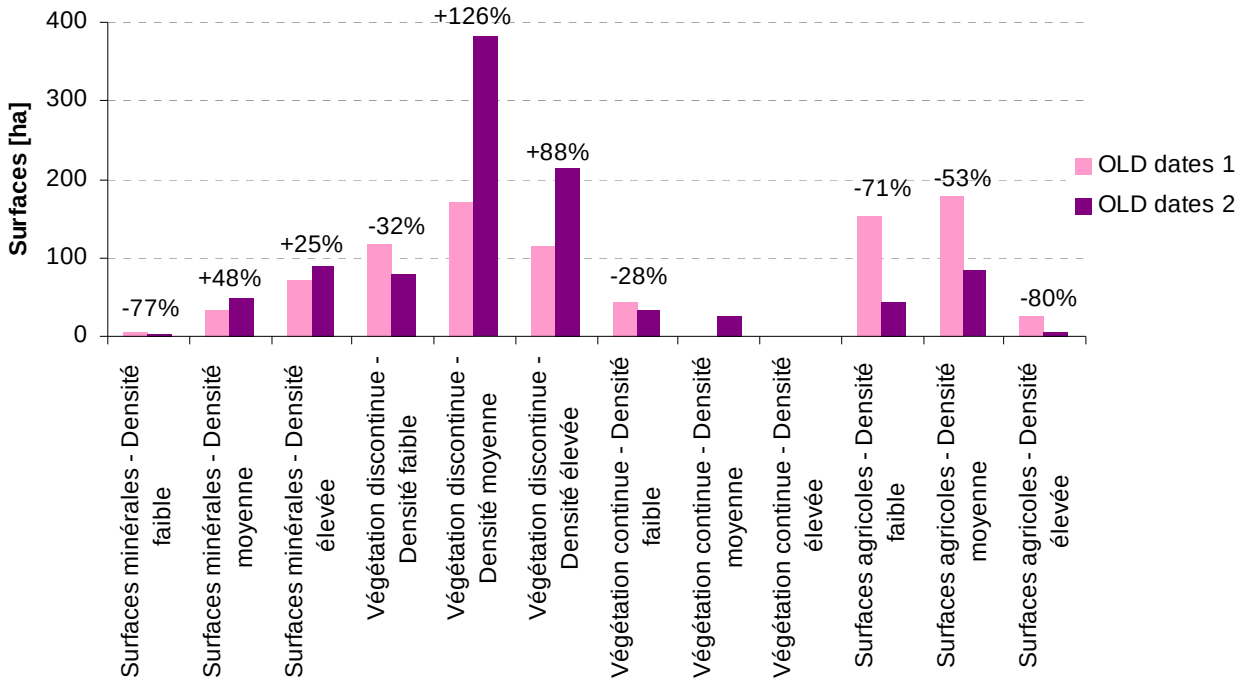

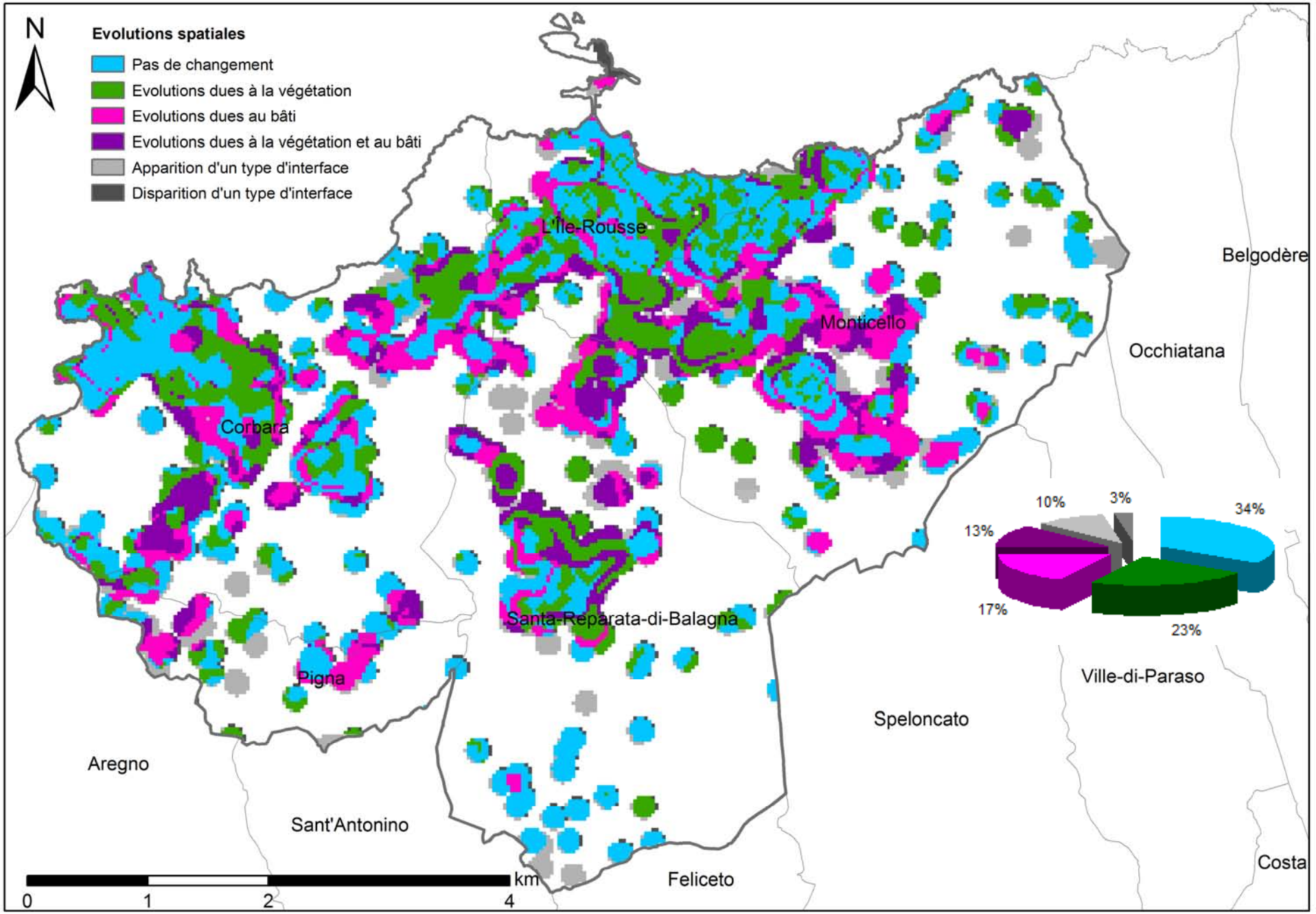

Cartographie et répartition des évolutions spatiales sur la communauté de communes d'Ile Rousse

COMMUNAUTE DE COMMUNES DE MARANA-GOLO

Quelques chiffres

Surface de la communauté de communes : 22333 ha

Communes concernées : Bigorno, Biguglia, Borgo, Campile, Campitello, Crocicchia, Lento, Lucciana, Monte, Olmo, Ortiporio, Penta-Acquatella, Prunelli-di-Casacconi, Scolca, Vignale, Volpajola

Evolution de la surface totale des interfaces habitat-forêt : 4385 ha (dates 1), 4609 ha (dates 2), + 5,1 %

Evolution de la surface totale concernée par le débroussaillement : 2431 ha (dates 1), 2628 ha (dates 2), + 8,1 %

Evolution du nombre de bâtis (2007 par rapport à 2002) : 6272 (2002), 7319 (2007), + 16,7 %

Evolutions des types d'interfaces habitat-forêt dans l'environnement de 100 m autour du bâti

Surface des types d'interfaces aux dates 1 et aux dates 2 et évolutions

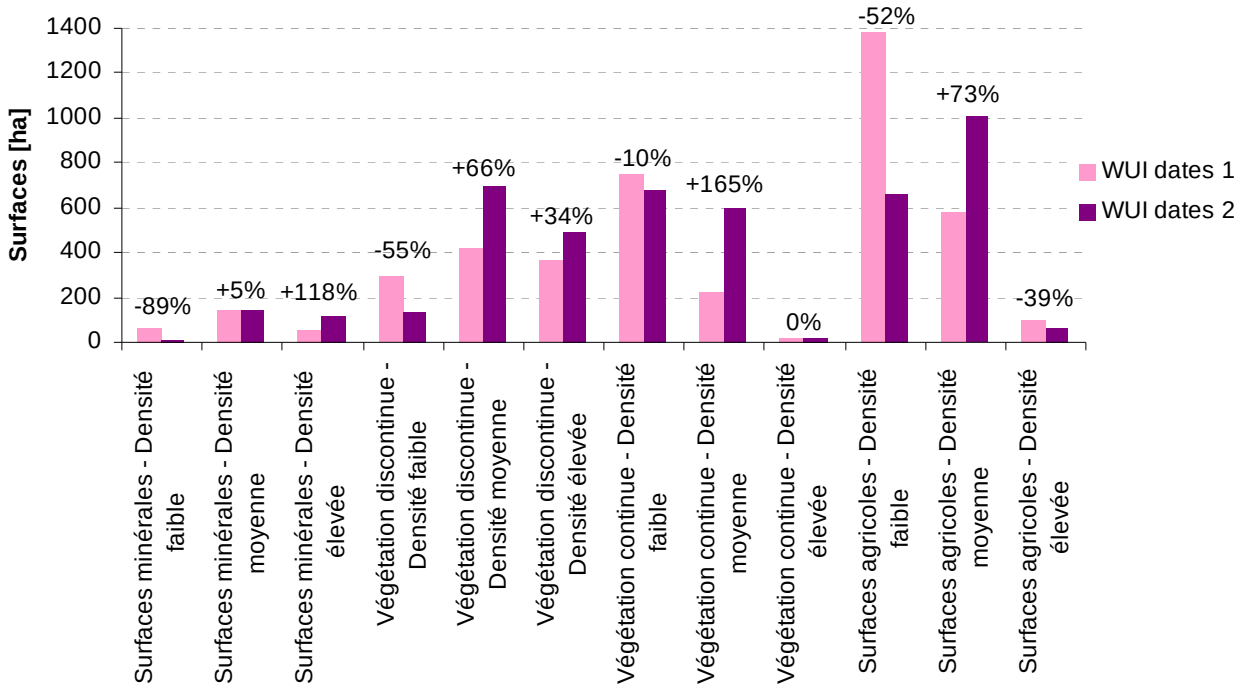

Evolutions des types d'interfaces habitat-forêt dans la zone soumise au débroussaillement

Surface des types d'interfaces aux dates 1 et aux dates 2 et évolutions

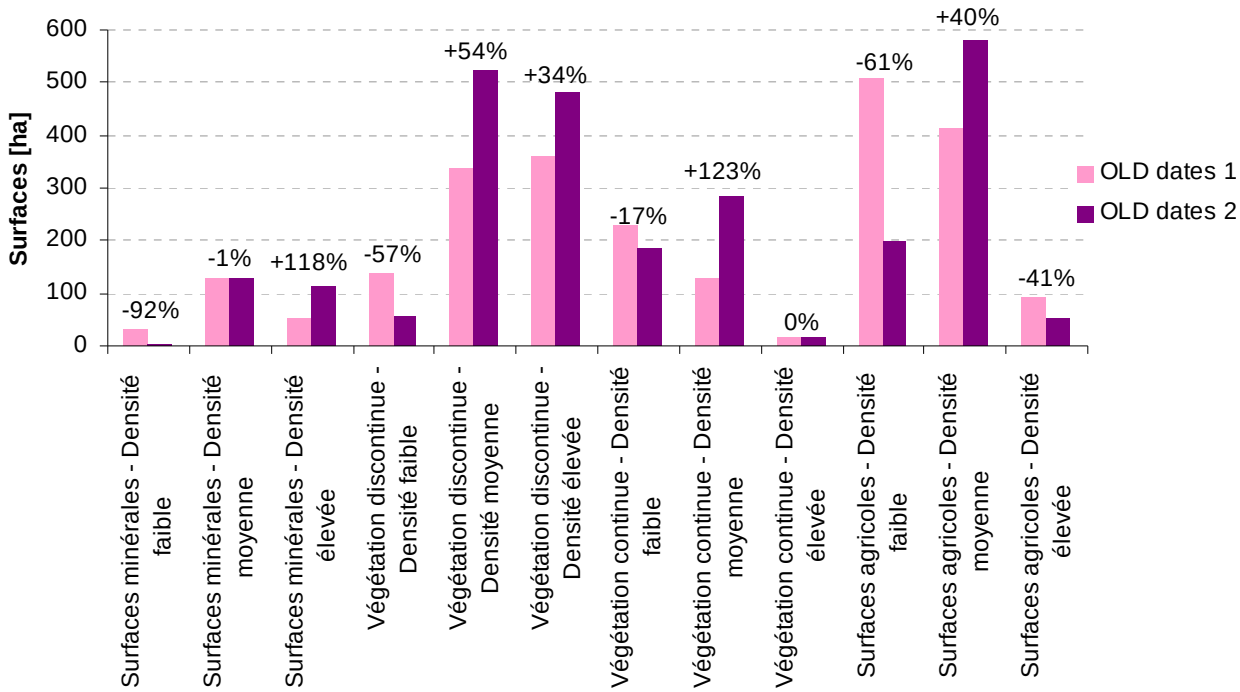

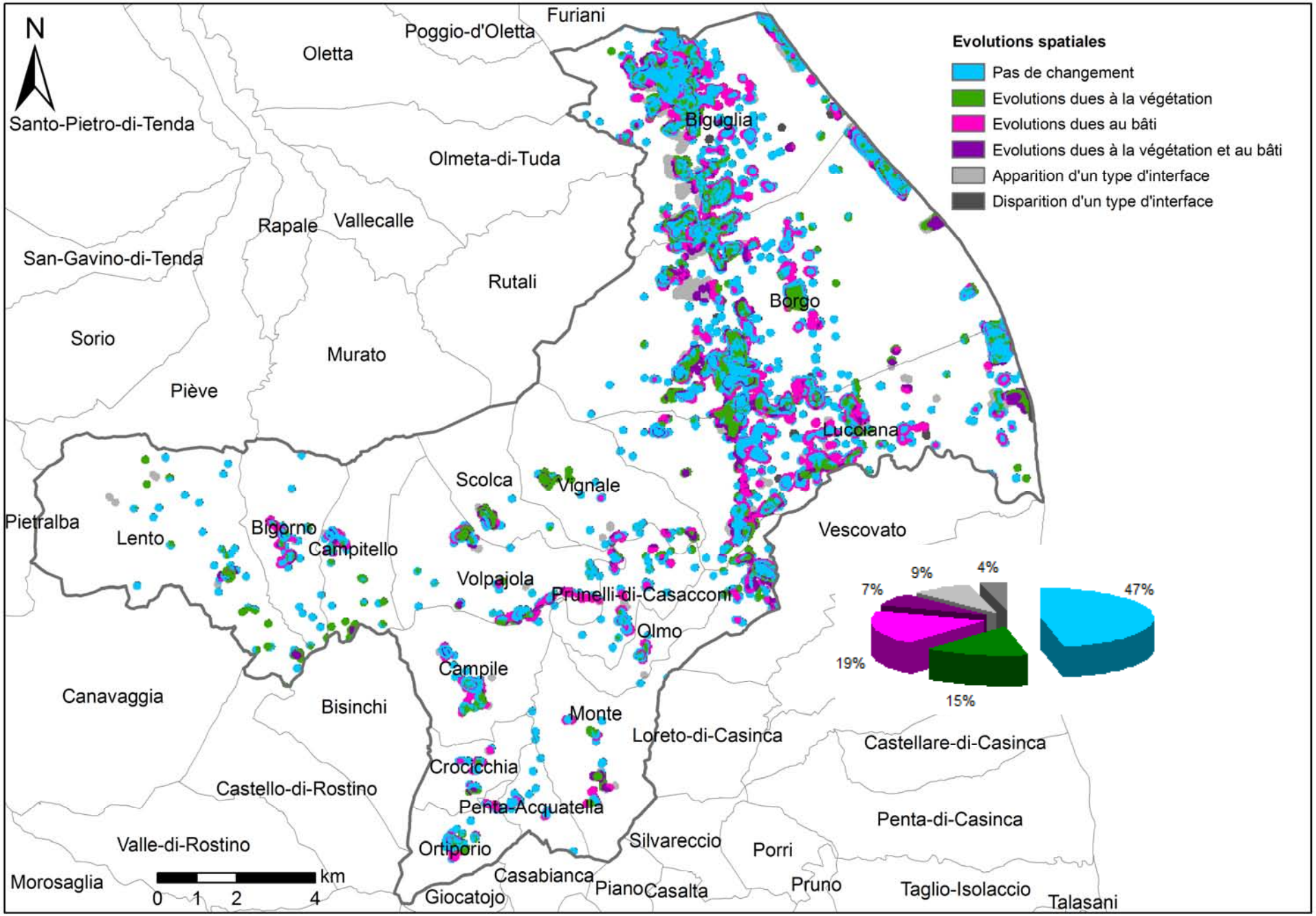

Cartographie et répartition des évolutions spatiales sur la communauté de communes de Marana-Golo

COMMUNAUTE DE COMMUNES DE NEBBIU

Quelques chiffres

Surface de la communauté de communes : 32751 ha

Communes concernées : Murato, Oletta, Olmeta-di-Tuda, PiÞve, Poggio-d'Oletta, Rapale, Rutali, San-Gavino-di-Tenda, Santo-Pietro-di-Tenda, Sorio, Vallecalle

Evolution de la surface totale des interfaces habitat-forêt : 2604 ha (dates 1), 2795 (dates 2), + 7,3 %

Evolution de la surface totale concernée par le débroussaillement : 1053 ha (dates 1), 1149 ha (dates 2), + 9,2 %

Evolution du nombre de bâtis (2007 par rapport à 2002) : 2041 (2002), 2289 (2007), + 12,2 %

Evolutions des types d'interfaces habitat-forêt dans l'environnement de 100 m autour du bâti

Surface des types d'interfaces aux dates 1 et aux dates 2 et évolutions

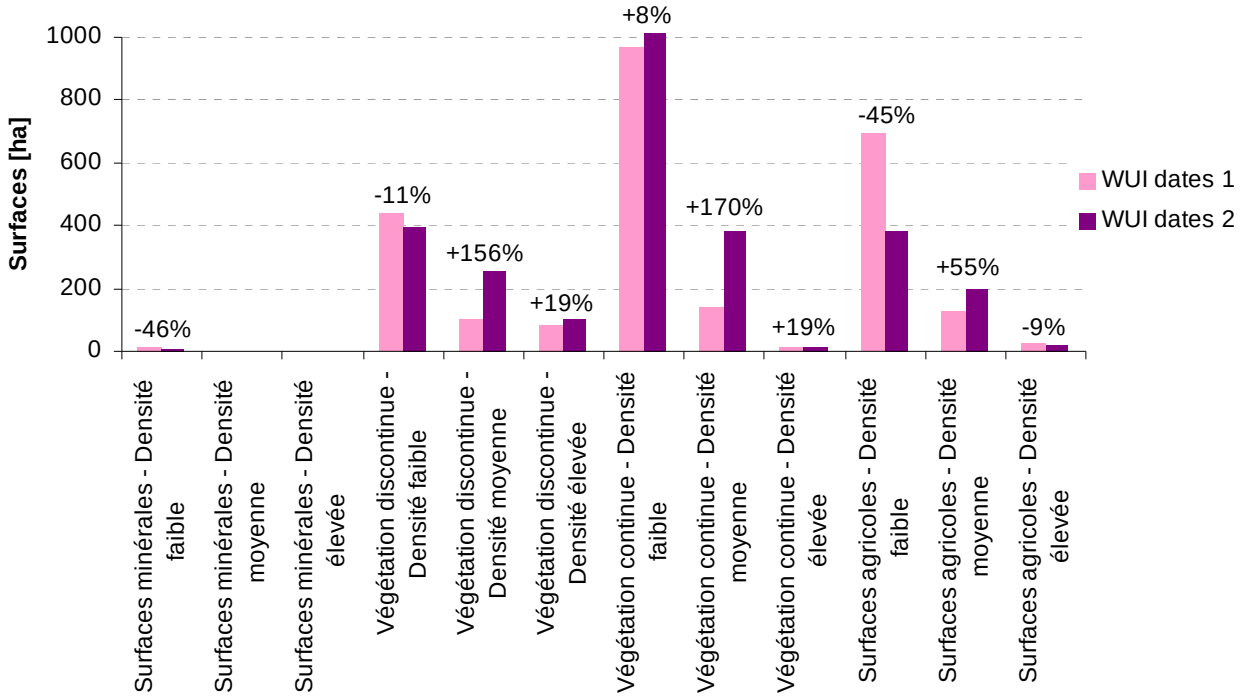

Evolutions des types d'interfaces habitat-forêt dans la zone soumise au débroussaillement

Surface des types d'interfaces aux dates 1 et aux dates 2 et évolutions

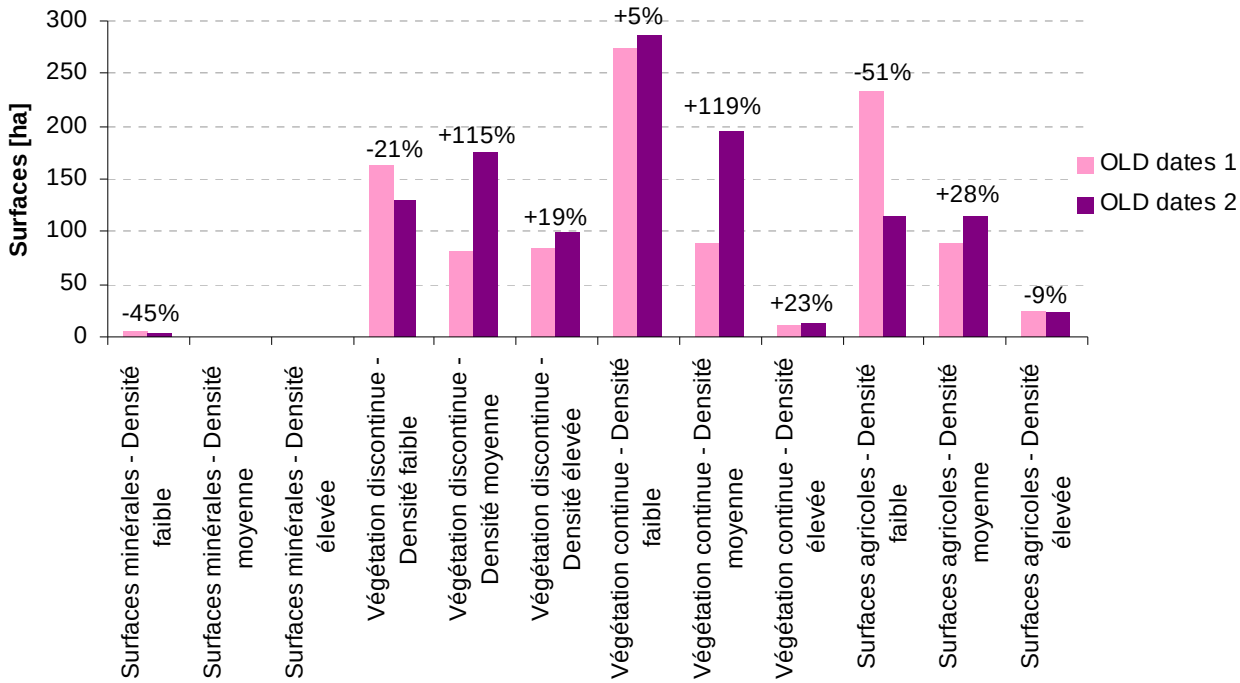

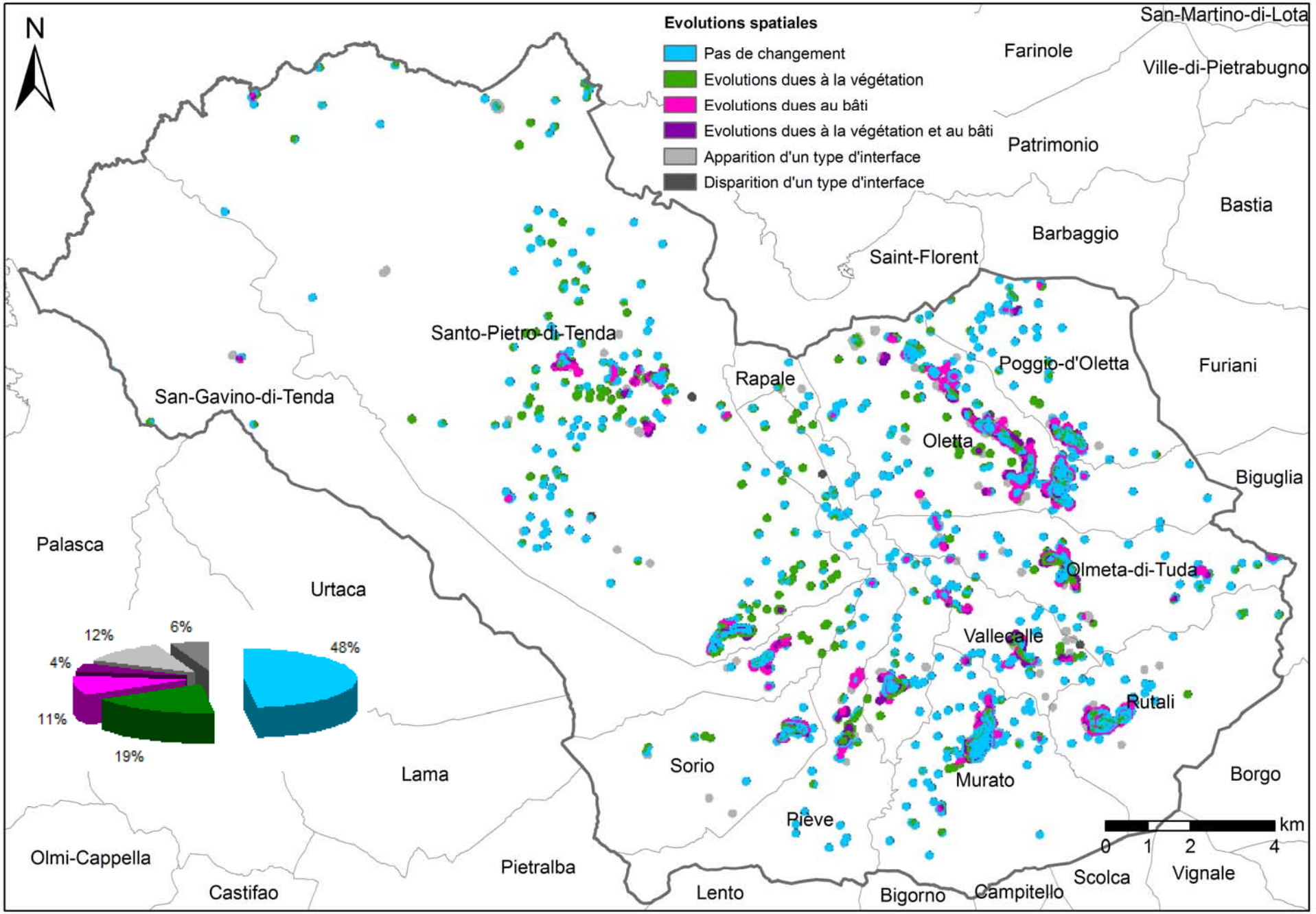

Cartographie et répartition des évolutions spatiales sur la communauté de communes de Nebbiu

COMMUNAUTE DE COMMUNES DE NIOLU

Quelques chiffres

Surface de la communauté de communes : 24164 ha

Communes concernées : Albertacce, Calacuccia, Casamaccioli, Corscia, Lozzi

Evolution de la surface totale des interfaces habitat-forêt : 835 ha (dates 1), 883 ha (dates 2), + 5,7 %

Evolution de la surface totale concernée par le débroussaillement : 397 ha (dates 1), 419 ha (dates 2), + 5,8 %

Evolution du nombre de bâtis (2007 par rapport à 2002) : 899 (2002), 971 (2007), + 8 %

Evolutions des types d'interfaces habitat-forêt dans l'environnement de 100 m autour du bâti

Surface des types d'interfaces aux dates 1 et aux dates 2 et évolutions

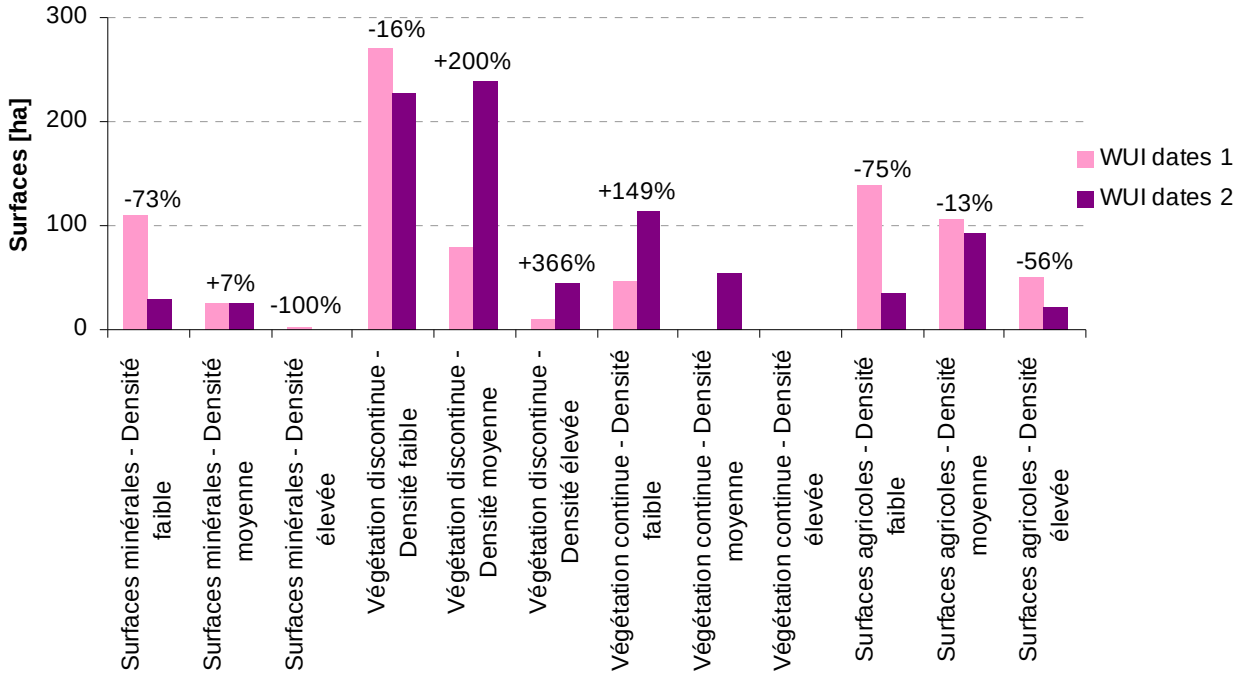

Evolutions des types d'interfaces habitat-forêt dans la zone soumise au débroussaillement

Surface des types d'interfaces aux dates 1 et aux dates 2 et évolutions

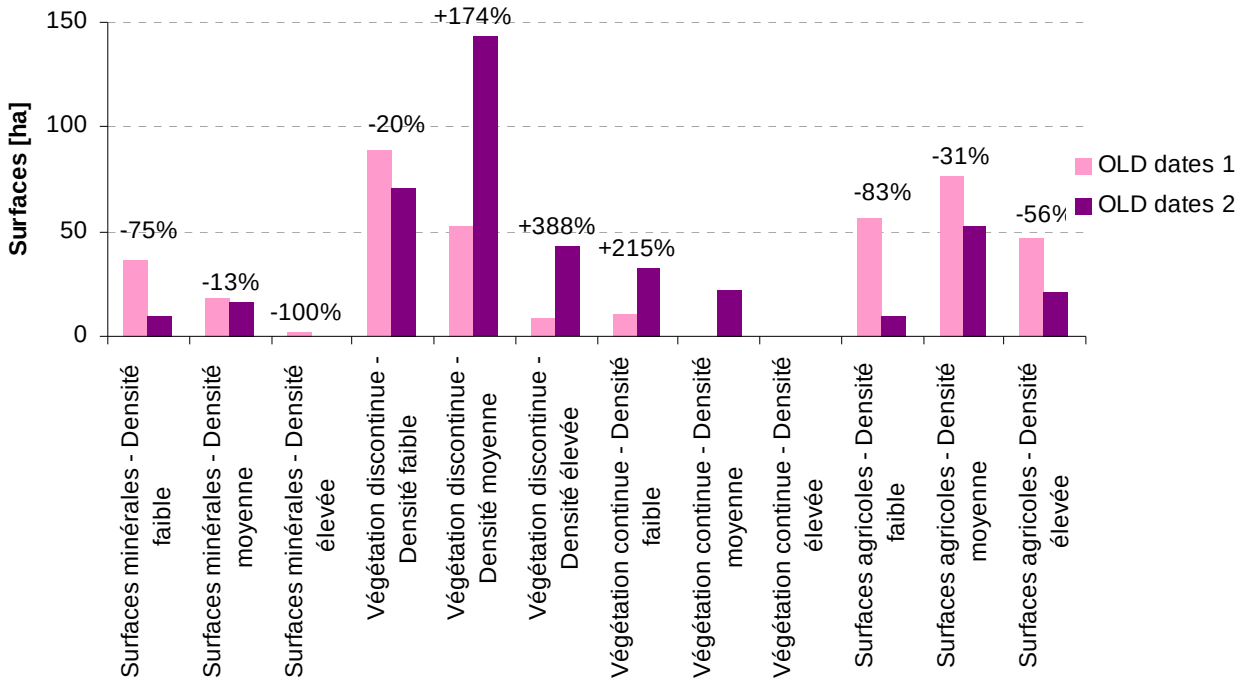

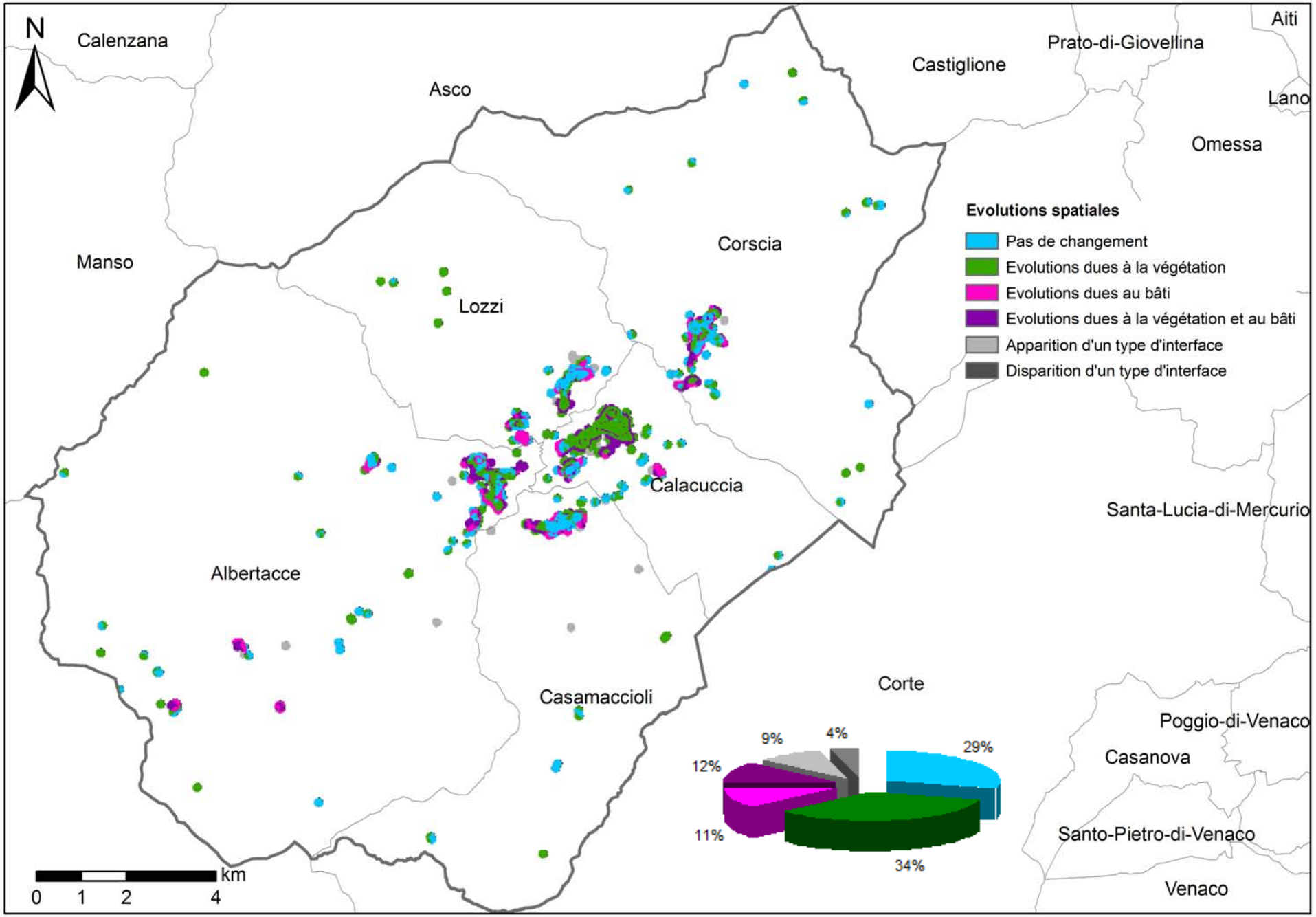

Cartographie et répartition des évolutions spatiales sur la communauté de communes de Niolu

COMMUNAUTE DE COMMUNES DE OREZZA-AMPUGNANI

Quelques chiffres

Surface de la communauté de communes : 10798 ha

Communes concernées : Campana, Carcheto-Brustico, Carpineto, Casabianca, Casalta, Croce, Ficaja, Giocatojo, La Porta, Monacia-d'Orezza, Nocario, Parata, Piano, Piazzole, Piedicroce, Piedipartino, Pie-d'Orezza, Poggio-Marinaccio, Polveroso, Pruno, Quercitello, Rapaggio, San-Damiano, San-Gavino-d'Ampugnani, Scata, Silvareccio, Stazzona, Valle-d'Orezza, VerdÞse

Evolution de la surface totale des interfaces habitat-forêt : 1175 ha (dates 1), 1227 ha (dates 2), + 4,4 %

Evolution de la surface totale concernée par le débroussaillement : 507 ha (dates 1), 533 ha (dates 2), + 5,1 %

Evolution du nombre de bâtis (2007 par rapport à 2002) : 1279 (2002), 1354 (2007), + 5,9 %

Evolutions des types d'interfaces habitat-forêt dans l'environnement de 100 m autour du bâti

Surface des types d'interfaces aux dates 1 et aux dates 2 et évolutions

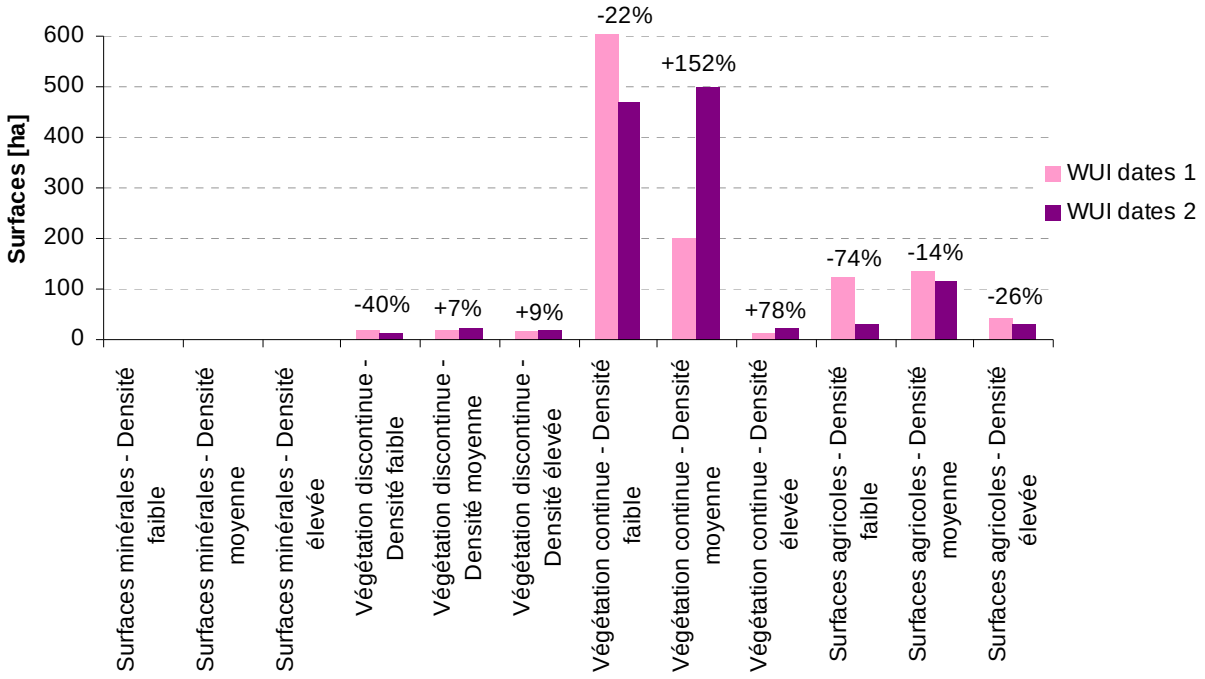

Evolutions des types d'interfaces habitat-forêt dans la zone soumise au débroussaillement

Surface des types d'interfaces aux dates 1 et aux dates 2 et évolutions

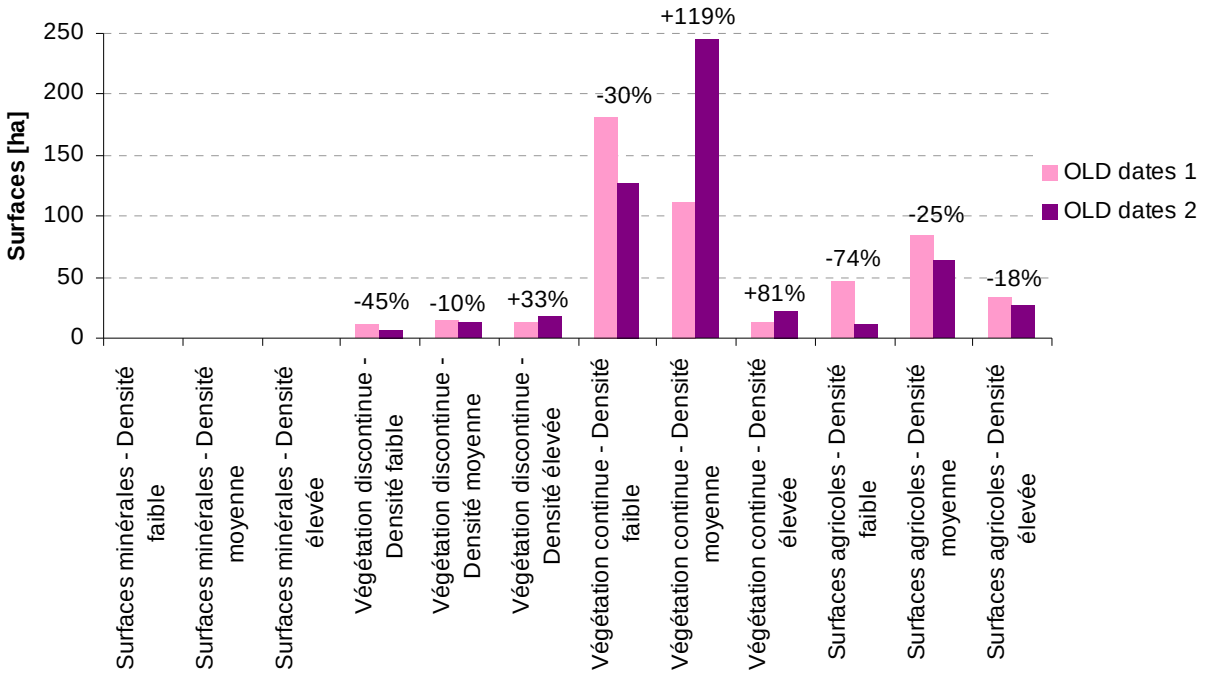

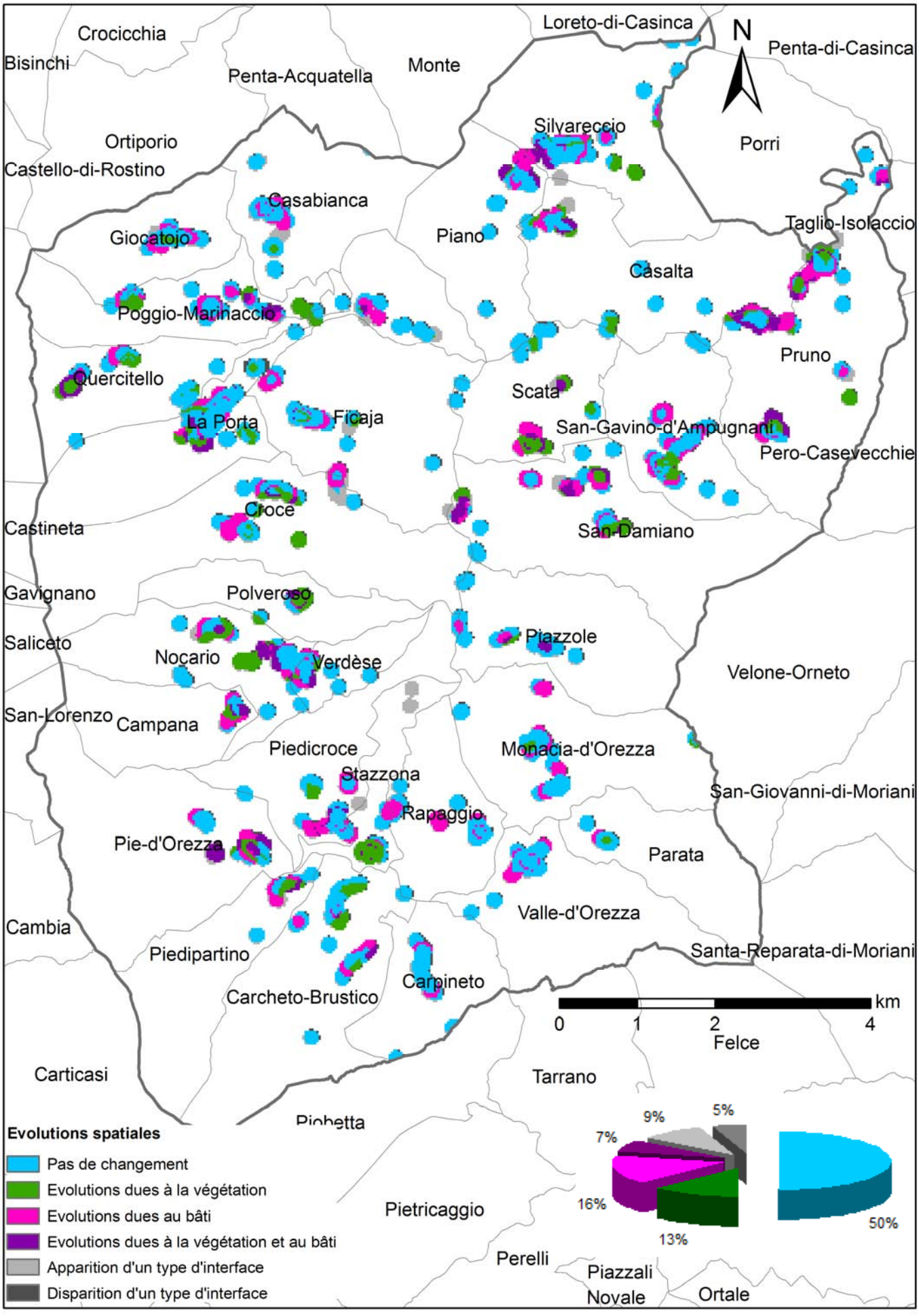

Cartographie et répartition des évolutions spatiales sur la communauté de communes d'Orezza-Ampugnani

COMMUNAUTE DE COMMUNES DE ORIENTE

Quelques chiffres

Surface de la communauté de communes : 47444 ha

Communes concernées : Aghione, Altiani, AlÚria, Ampriani, Antisanti, Campi, Canale-di-Verde, Casevecchie, Chiatra, Giuncaggio, Linguizzetta, Matra, Mo´ta, Pancheraccia, Pianello, Piedicorte-di-Gaggio, Pietra-di-Verde, Pietraserena, Tallone, Tox, Zalana, Zuani

Evolution de la surface totale des interfaces habitat-forêt : 4766 ha (dates 1), 5064 ha (dates 2), + 6,3 %

Evolution de la surface totale concernée par le débroussaillement : 2089 ha (dates 1), 2236 ha (dates 2), + 7 %

Evolution du nombre de bâtis (2007 par rapport à 2002) : 4194 (2002), 4216 (2007), +0,5 %

Evolutions des types d'interfaces habitat-forêt dans l'environnement de 100 m autour du bâti

Surface des types d'interfaces aux dates 1 et aux dates 2 et évolutions

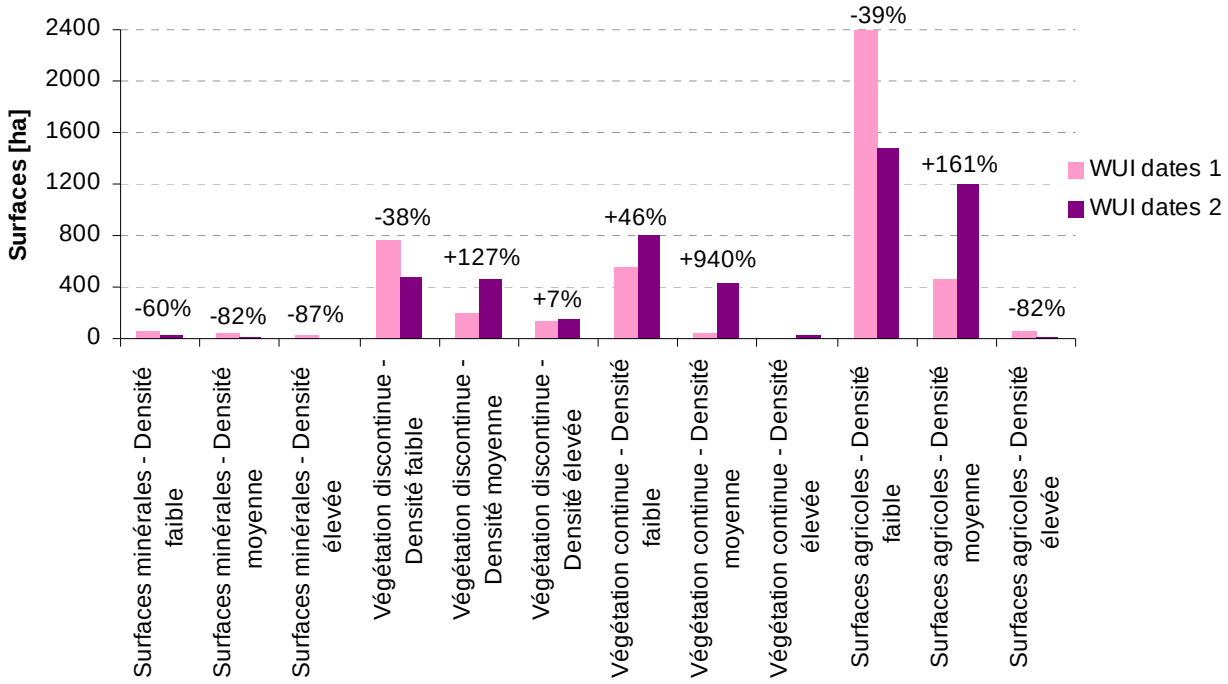

Evolutions des types d'interfaces habitat-forêt dans la zone soumise au débroussaillement

Surface des types d'interfaces aux dates 1 et aux dates 2 et évolutions

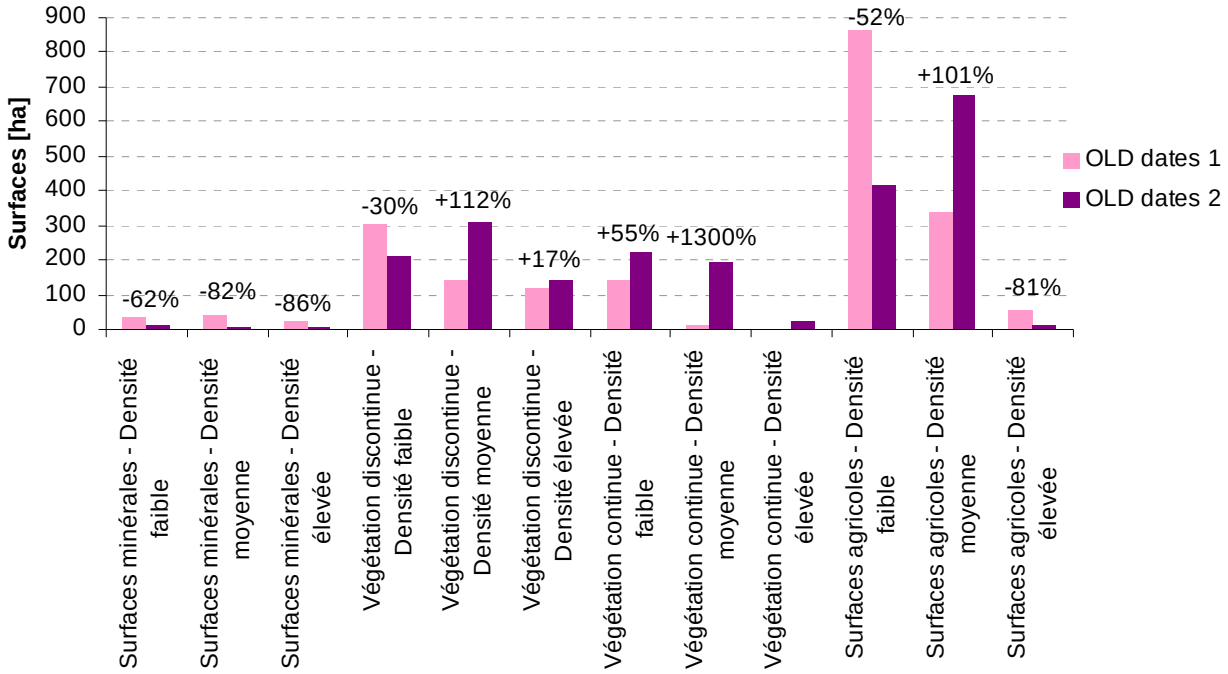

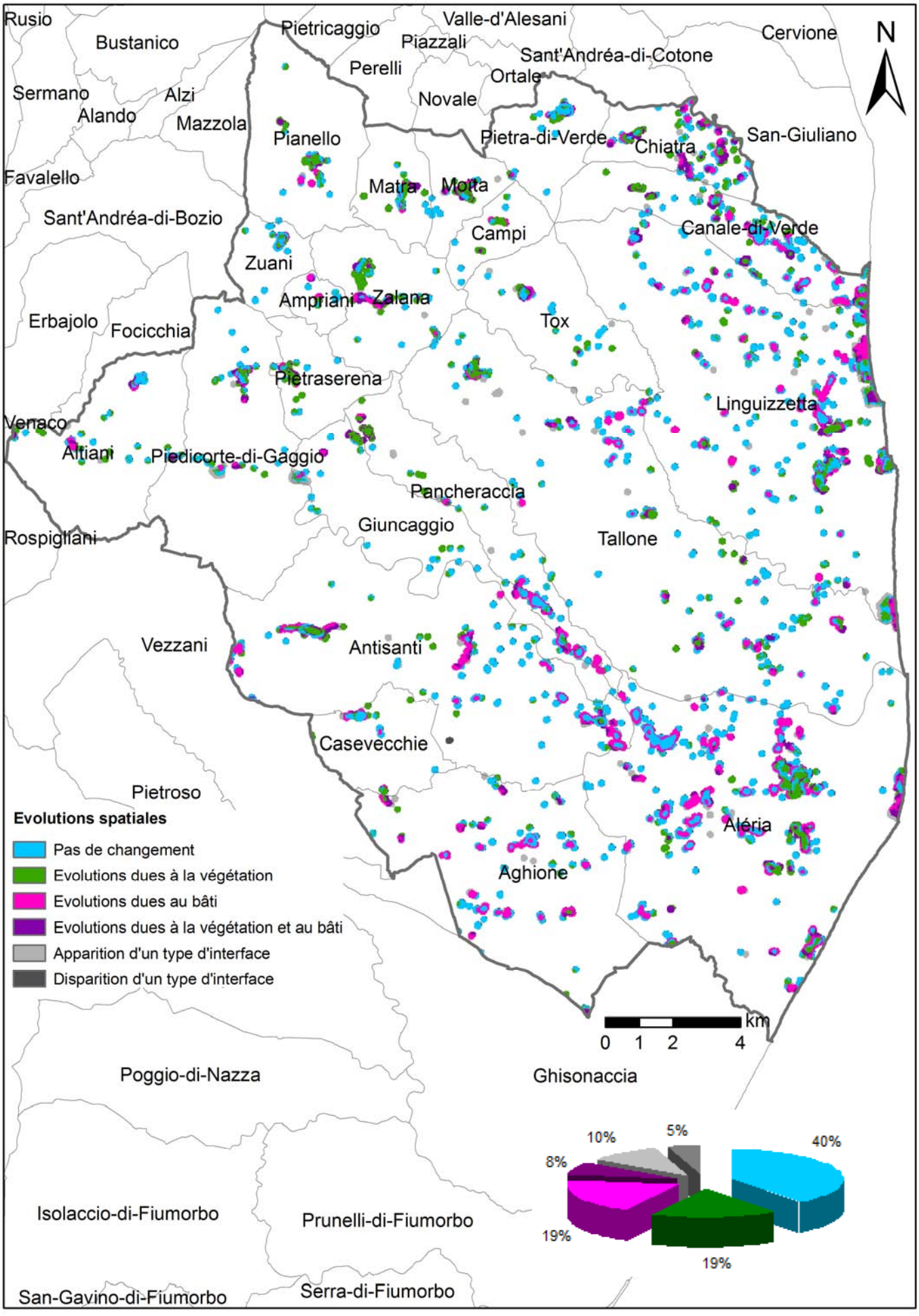

Cartographie et répartition des évolutions spatiales sur la communauté de communes d'Oriente

COMMUNAUTE DE COMMUNES DE SOLARO

Quelques chiffres

Surface de la communauté de communes : 9441 ha

Communes concernées : Solaro

Evolution de la surface totale des interfaces habitat-forêt : 529 ha (dates 1), 571 ha (dates 2), + 7,8 %

Evolution de la surface totale concernée par le débroussaillement : 277 ha (dates 1), 297 ha (dates 2), + 7,2 %

Evolution du nombre de bâtis (2007 par rapport à 2002) : 599 (2002), 651 (2007), + 8,7 %

Evolutions des types d'interfaces habitat-forêt dans l'environnement de 100 m autour du bâti

Surface des types d'interfaces aux dates 1 et aux dates 2 et évolutions



Evolutions des types d'interfaces habitat-forêt dans la zone soumise au débroussaillement

Surface des types d'interfaces aux dates 1 et aux dates 2 et évolutions

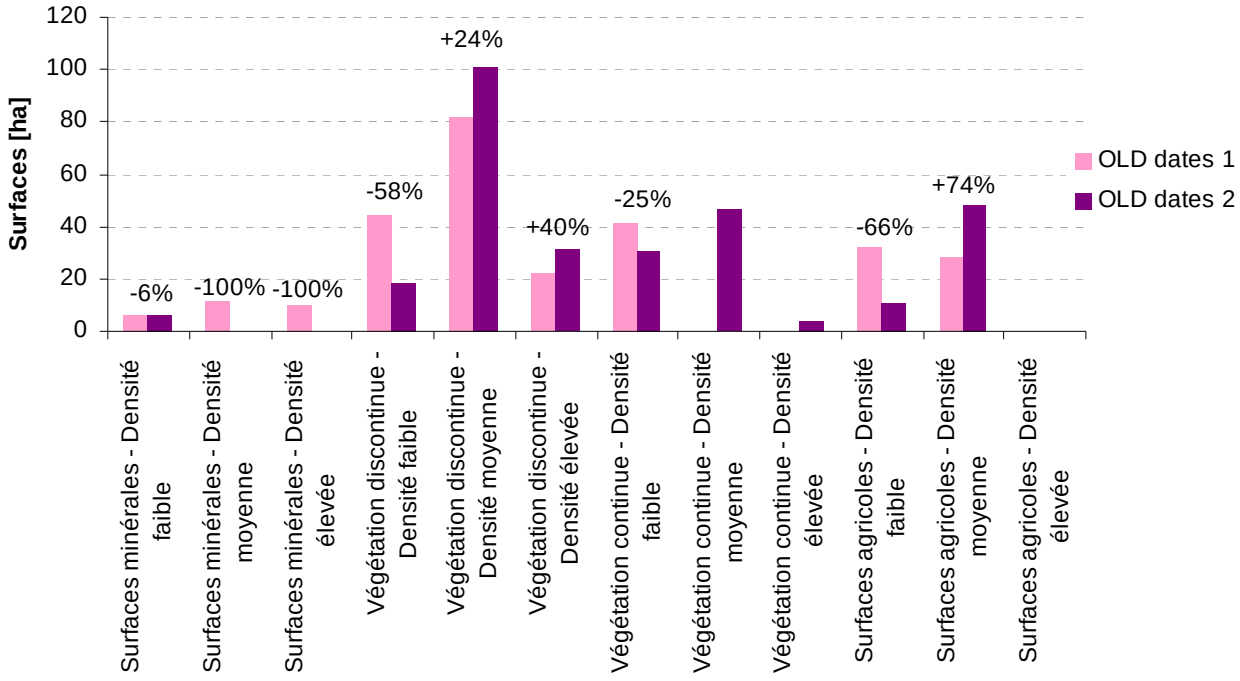

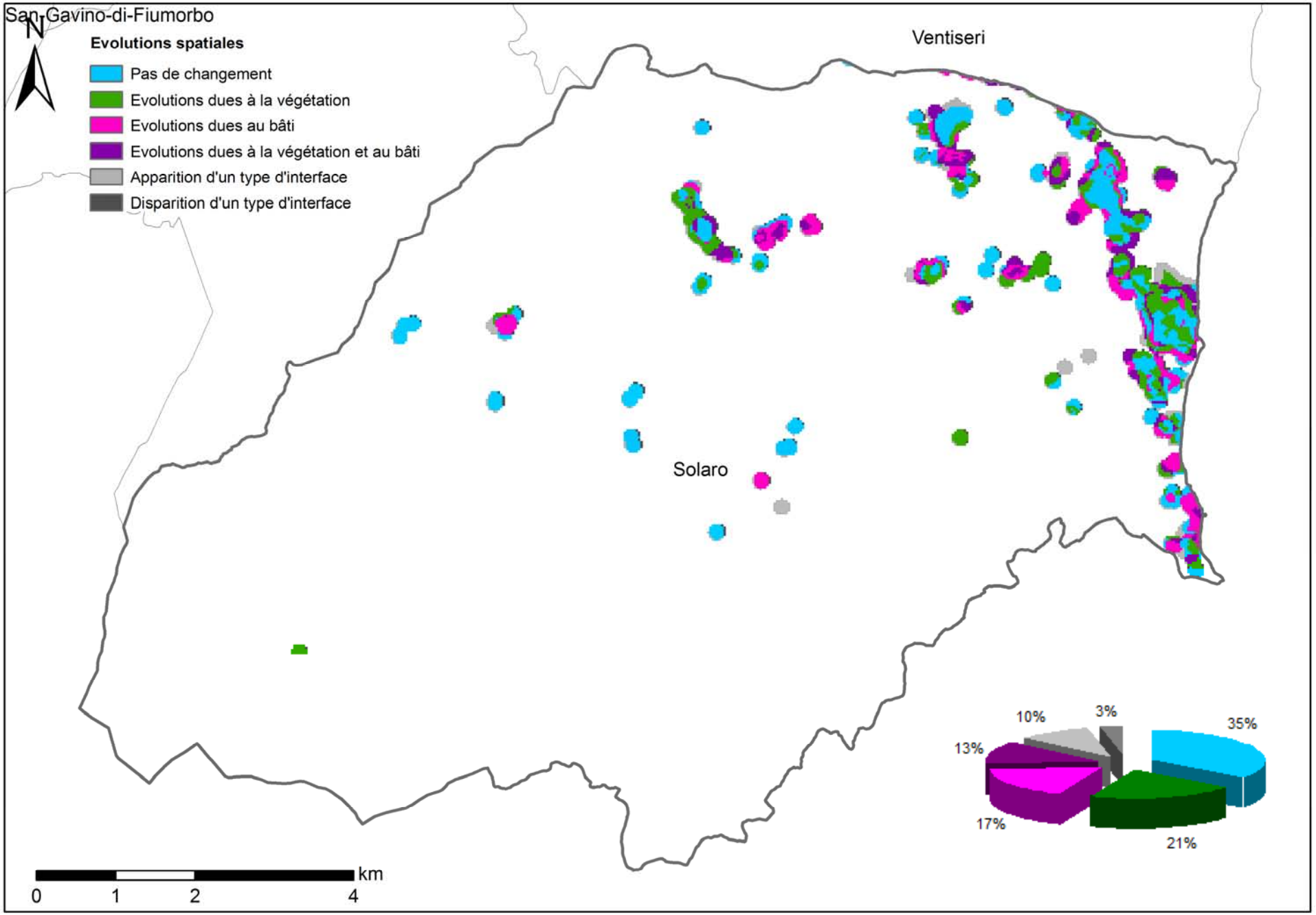

Cartographie et répartition des évolutions spatiales sur la communauté de communes de Solaro

COMMUNAUTE DE COMMUNES DE TRE PIEVE BOZIU, MERCORIU E ROGNA

Quelques chiffres

Surface de la communauté de communes : 12987ha

Communes concernées : Alando, Alzi, Bustanico, Castellare-di-Mercurio, Erbajolo, Favalello, Focicchia, Mazzola, Santa-Lucia-di-Mercurio, Sant'AndrÚa-di-Bozio, Sermano, Tralonca

Evolution de la surface totale des interfaces habitat-forêt : 737 ha (dates 1), 792 ha (dates 2), + 7,5 %

Evolution de la surface totale concernée par le débroussaillement : 301 ha (dates 1), 327 ha (dates 2), + 8,9 %

Evolution du nombre de bâtis (2007 par rapport à 2002) : 727 (2002), 816 (2007), + 12,2 %

Evolutions des types d'interfaces habitat-forêt dans l'environnement de 100 m autour du bâti

Surface des types d'interfaces aux dates 1 et aux dates 2 et évolutions

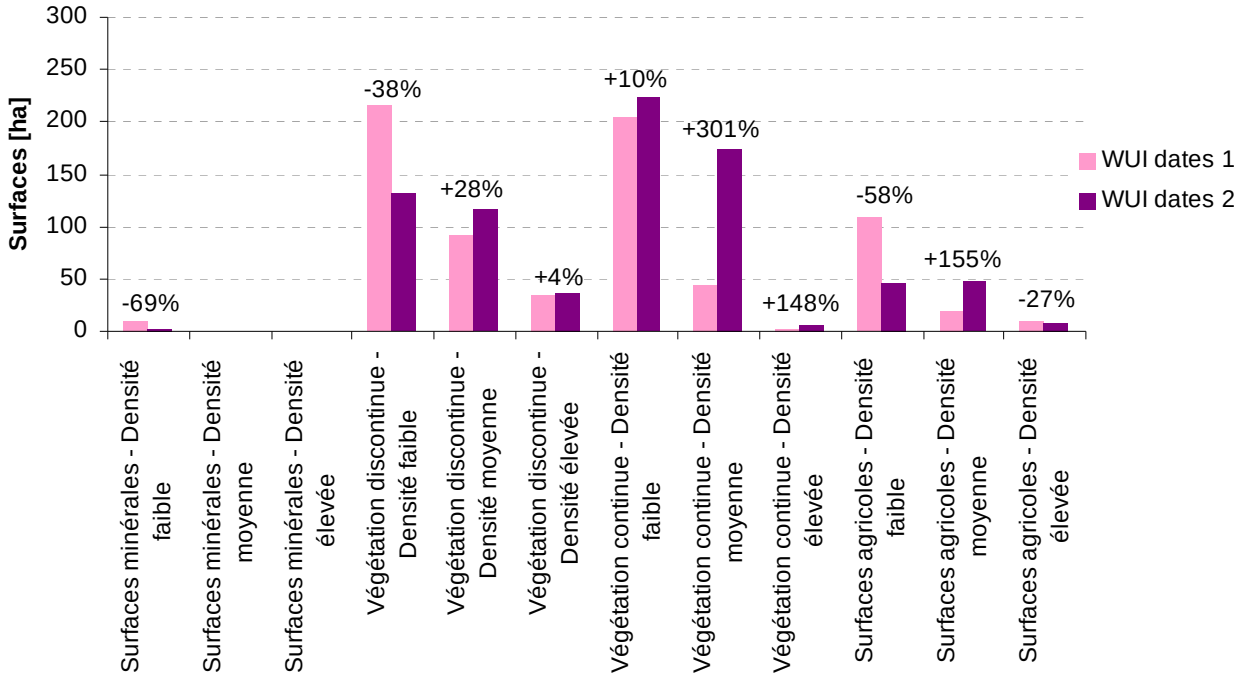

Evolutions des types d'interfaces habitat-forêt dans la zone soumise au débroussaillement

Surface des types d'interfaces aux dates 1 et aux dates 2 et évolutions

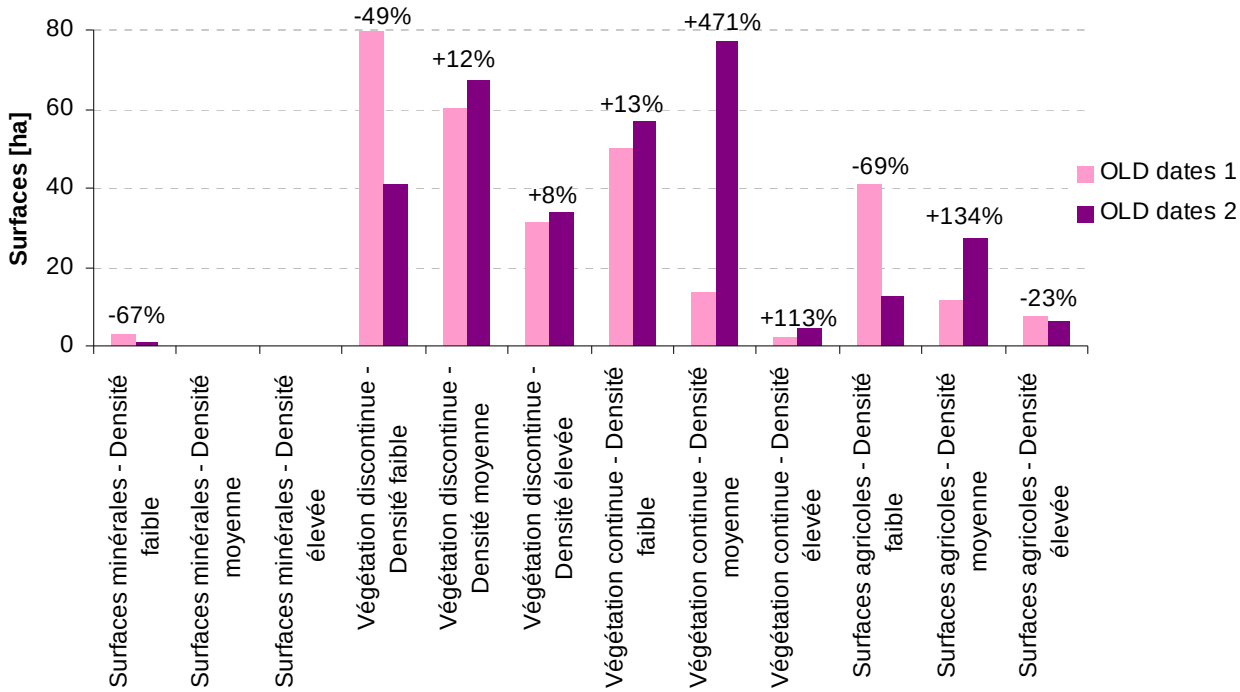

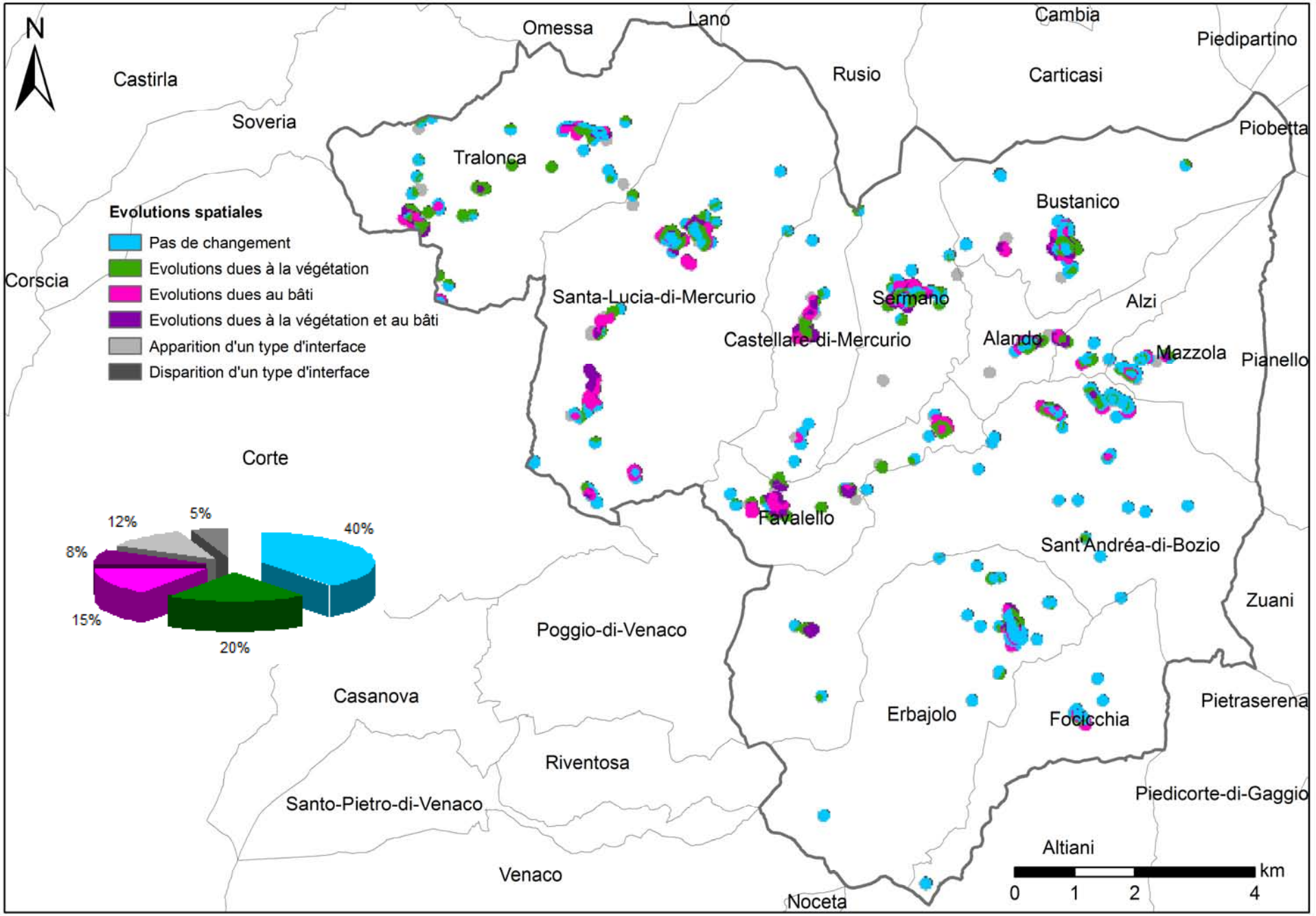

Cartographie et répartition des évolutions spatiales sur la communauté de communes de Tre Pieve Boziu,

COMMUNAUTE DE COMMUNES DE VALLEE DU GOLO

Quelques chiffres

Surface de la communauté de communes : 42037

Communes concernées : Erone, Aiti, Asco, Bisinchi, Cambia, Canavaggia, Carticasi, Castello-di-Rostino, Castifao, Castineta, Gavignano, Lano, Moltifao, Morosaglia, Rusio, Saliceto, San-Lorenzo, Valle-di-Rostino

Evolution de la surface totale des interfaces habitat-forêt : 2788 ha (dates 1), 2953 ha (dates 2), + 5,9 %

Evolution de la surface totale concernée par le débroussaillement : 1158 ha (dates 1), 1242 (dates 2), + 7,2 %

Evolution du nombre de bâtis (2007 par rapport à 2002) : 2390 (2002), 2654 (2007), + 11 %

Evolutions des types d'interfaces habitat-forêt dans l'environnement de 100 m autour du bâti

Surface des types d'interfaces aux dates 1 et aux dates 2 et évolutions

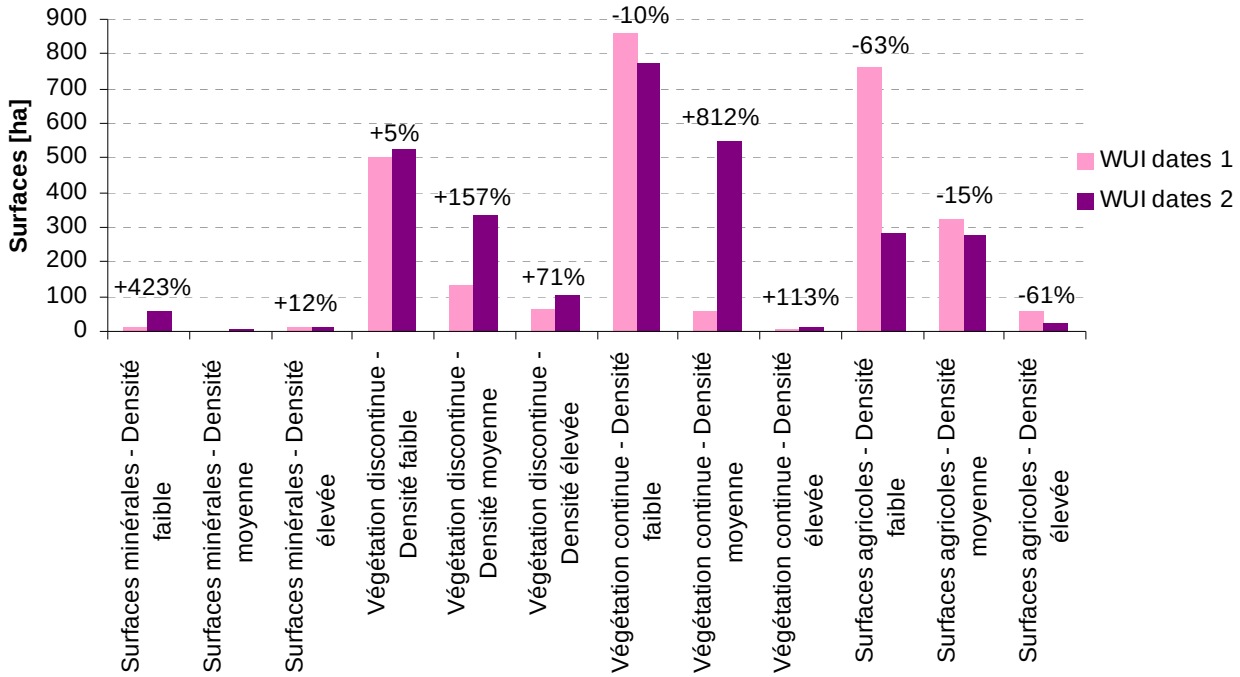

Evolutions des types d'interfaces habitat-forêt dans la zone soumise au débroussaillement

Surface des types d'interfaces aux dates 1 et aux dates 2 et évolutions

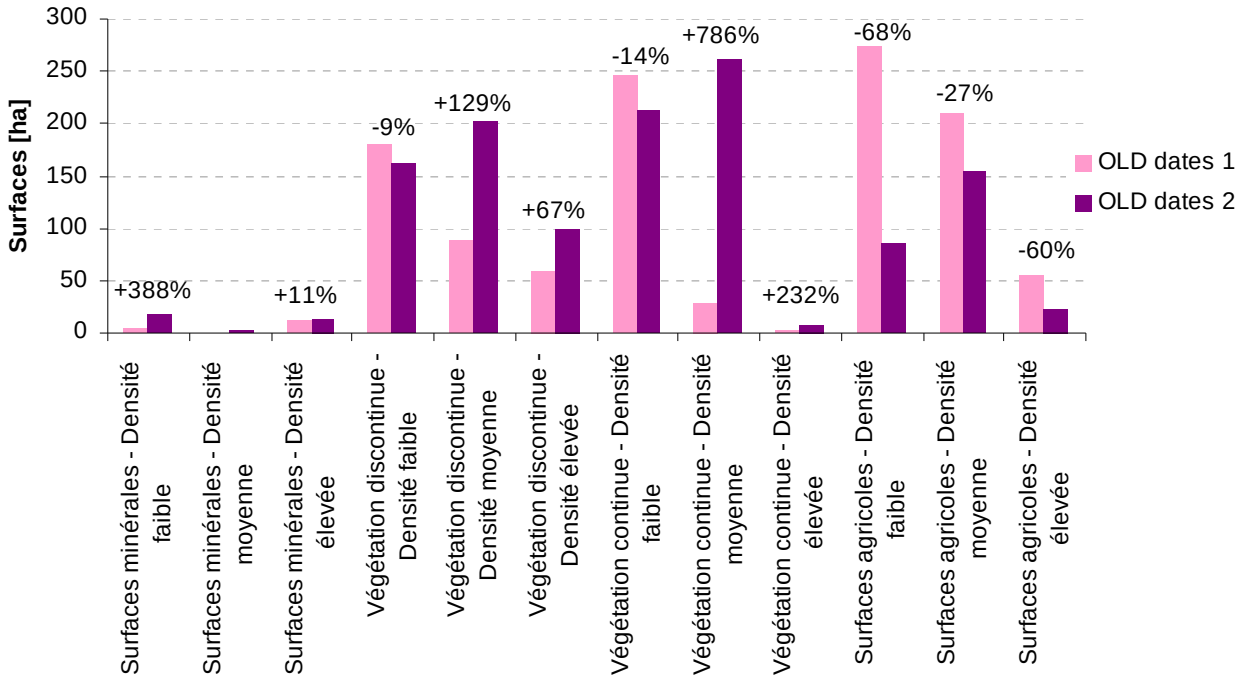

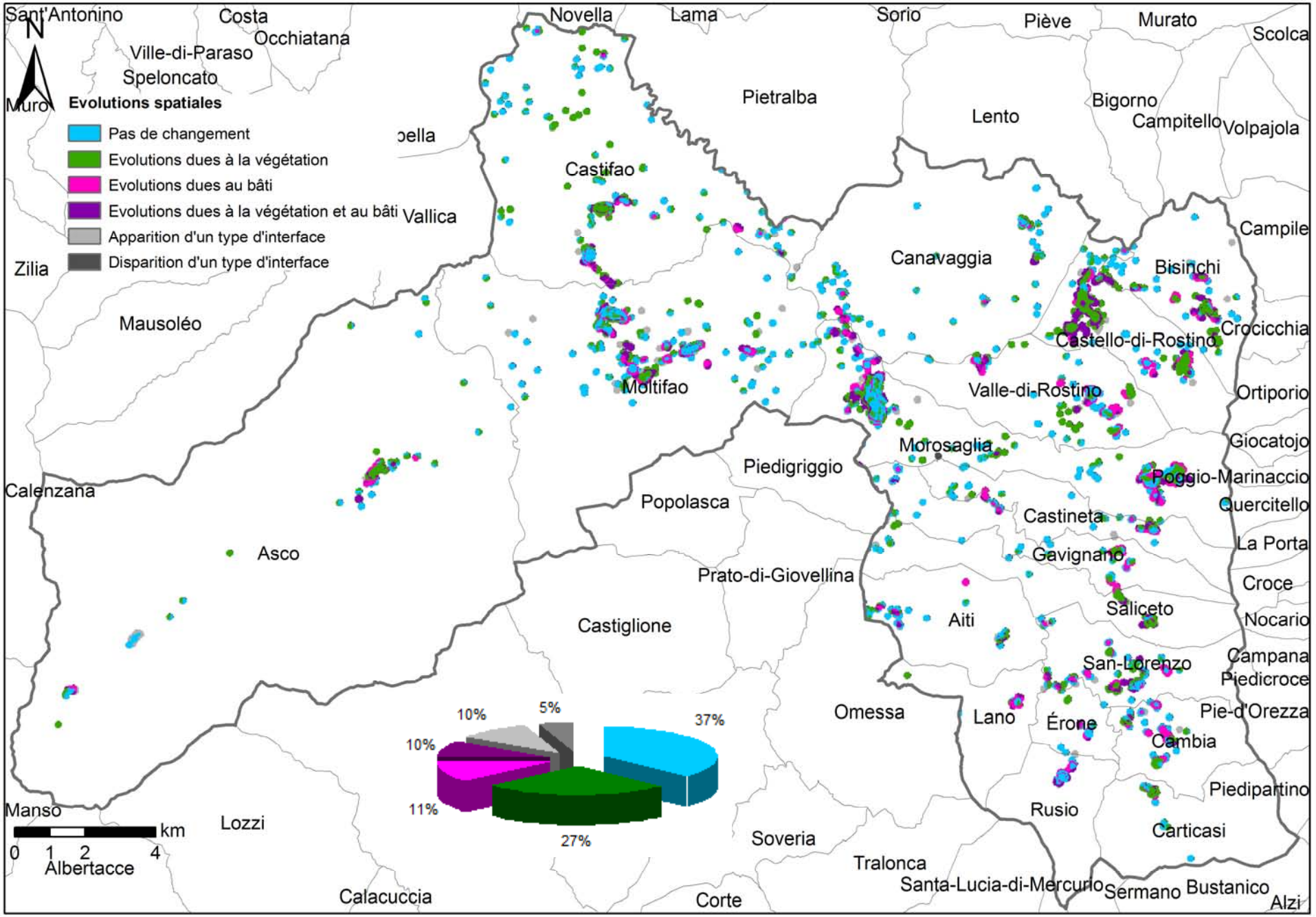

Cartographie et répartition des évolutions spatiales sur la communauté de communes de Vallée du Golo